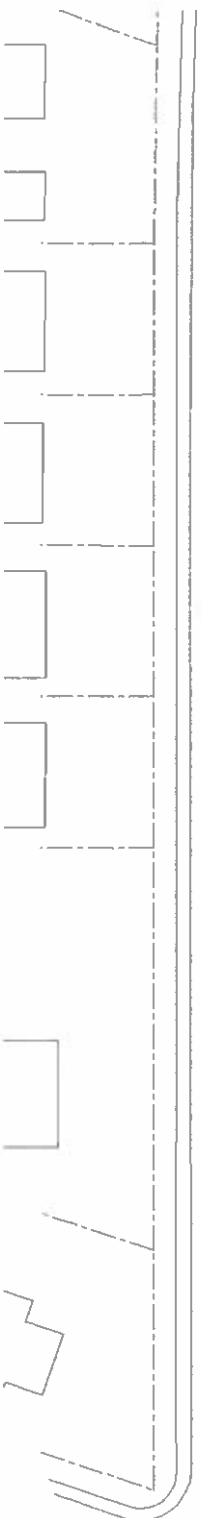




Boulevard de Pierrefonds



rue Chels

ois étages
rits plats
tauteur des
iments

Stationnements regroupés
dans les cours arrière

Végétation mature
existante et abondante en
cours arrière protégée et
conservée pour créer une
barrière végétale entre le
nouveau projet et les
résidences existantes.

Mur latéral du bâtiment
sans fenêtres pour des
pièces de jour pour
protéger les résidences
voisines et garder l'intimité
des cours.

10 cases

10 cases

5 cases

5 cases

3

2

Édifice A
11 logements hors-voie
11 stationnements latéraux
406 m²

2

3

Édifice B
11 logements hors-voie
11 stationnements latéraux
406 m²

3

3

Édifice B
11 logements hors-voie
11 stationnements latéraux
406 m²

2

3

Édifice B
11 logements hors-voie
11 stationnements latéraux
406 m²

3

2

Édifice C
2 logements hors-voie
1 logement en sous-voie
3 stationnements latéraux
193 m²

2

Édifice D
11 logements hors-voie
11 stationnements latéraux
406 m²

3

2

Allignement avant ramenée
1,6m pour avancer les
nouveaux bâtiments sur le
site et éloigner ceux-ci des
résidences existantes.

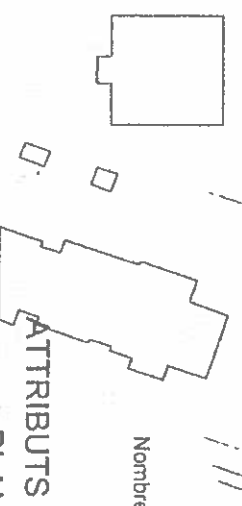
Entrée des stationnements
regroupée.
Boulevard de Pierrefonds

Partie du
bâtiment à deux
étages

Nouvelle plantation
d'alignement sur
rue.

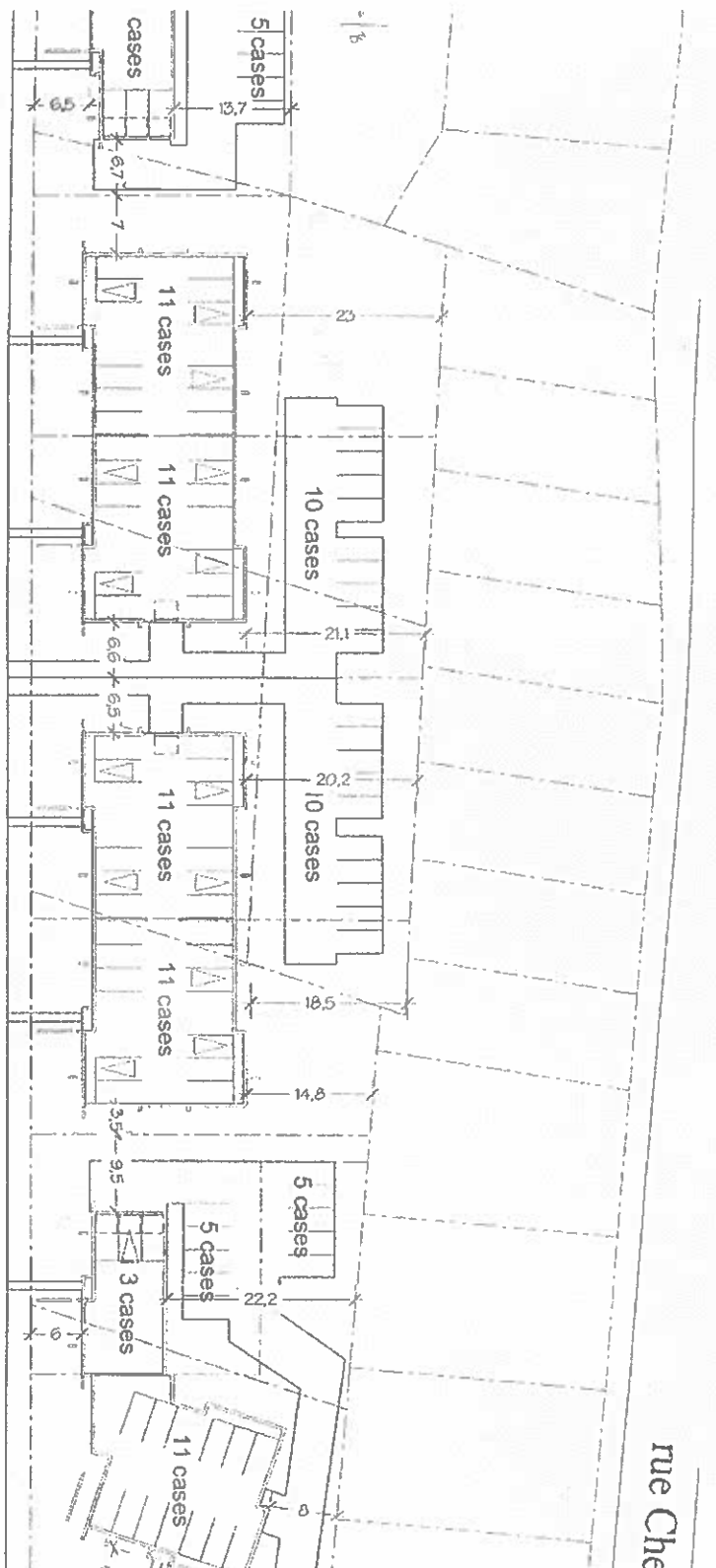
Entrée des stationnements
située sur les faces latérales
des bâtiments pour
disimuler ces accès.

Bâtiment
traitement
l'angle des
un signal.



Nombre total de

ATTRIBUTS ET C
PLAN D'IM



1360 m²

1347 m²

1304 m²

1079 m²

815 m²

1373 m²

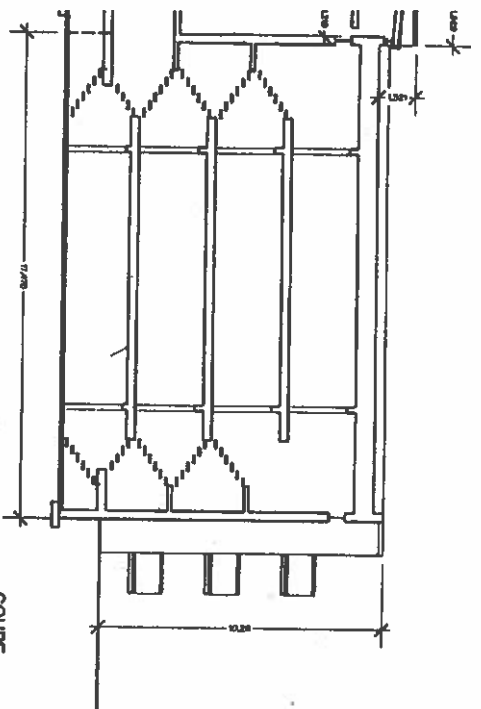
Boulevard de Pierrefonds

rue Che

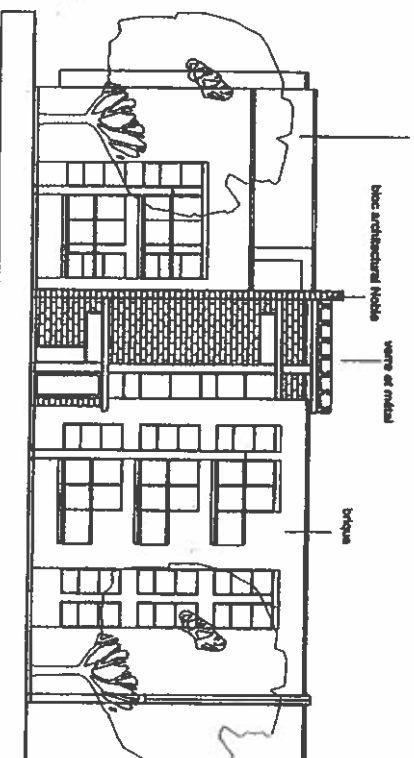


Type	# log	St. rqs.	St. disp.	Total
A:	5	8	8 x 1	8
B:	11	16	16 x 4	64
C:	5	8	8 x 1	8
D:	11	16	16 x 1	16
Total				96

PLAN DES STAT



COUPE



ÉLEVATION AVANT

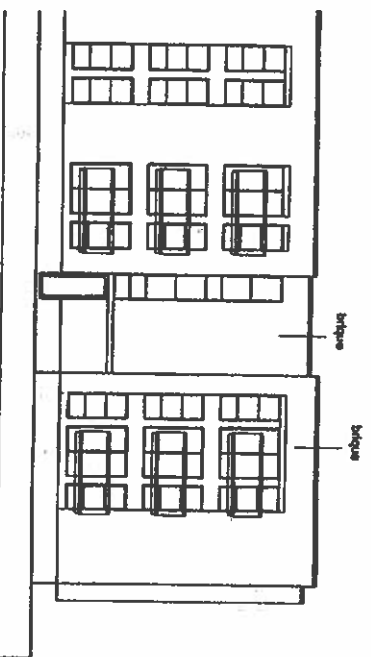
Partie de l'édifice à deux étages avec terrasses

banc architectural moderne
verre et métal

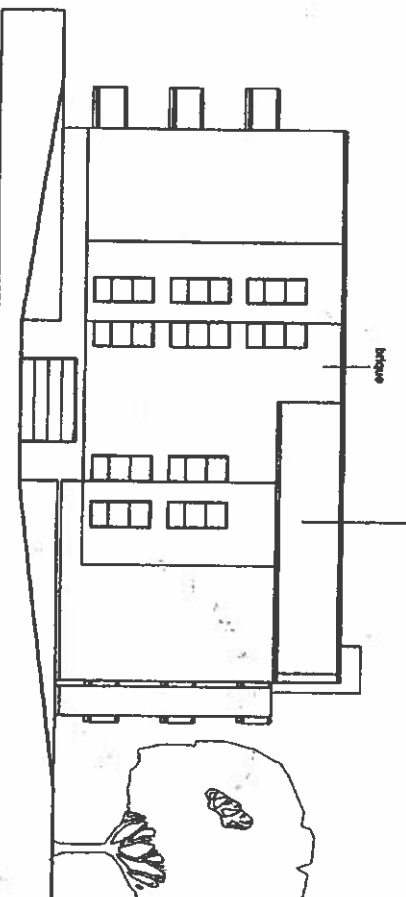
brique

Partie de l'édifice à deux étages avec terrasses

brique



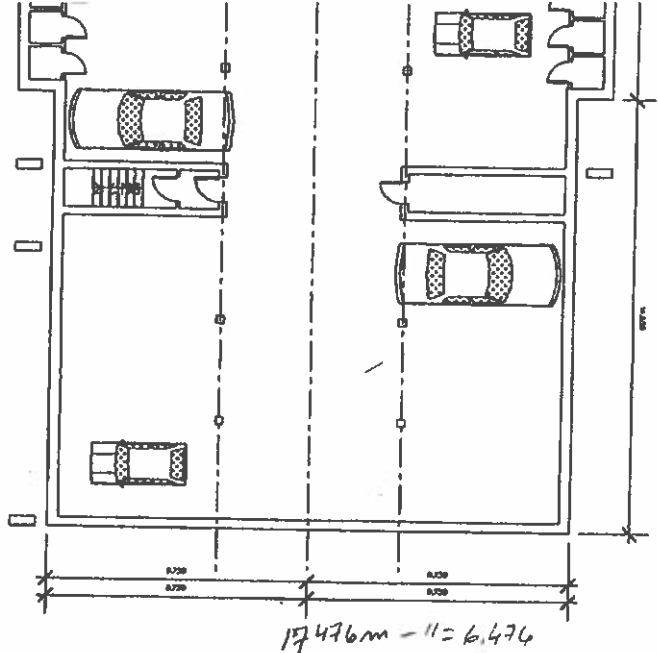
ÉLEVATION ARRIÈRE



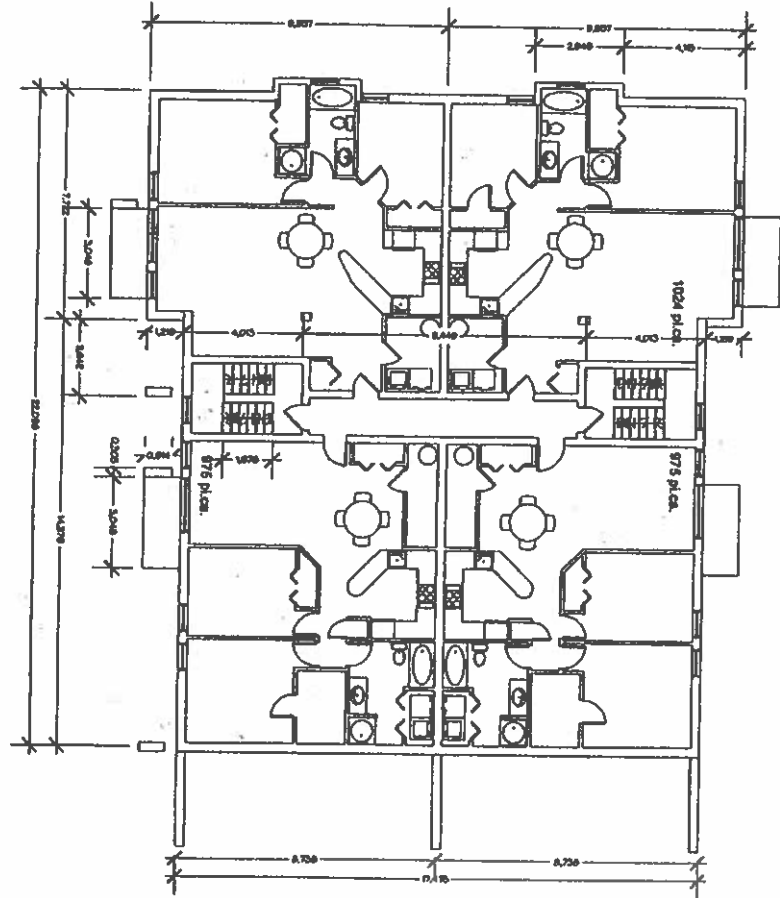
ÉLEVATION DROIT

ÉLEVATIONS BÂTIMENT



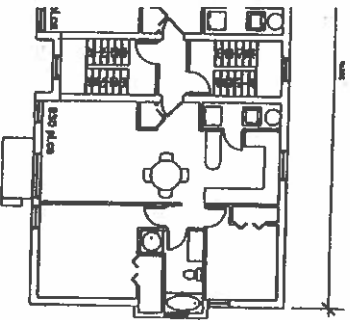



PLAN DU SOUS-SOL

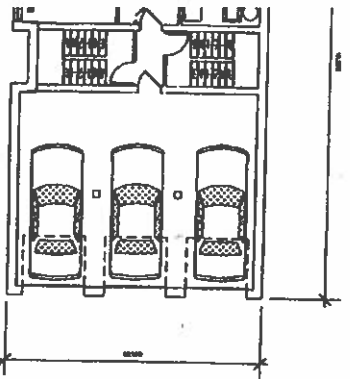


PLAN DÉTAGE TYPE

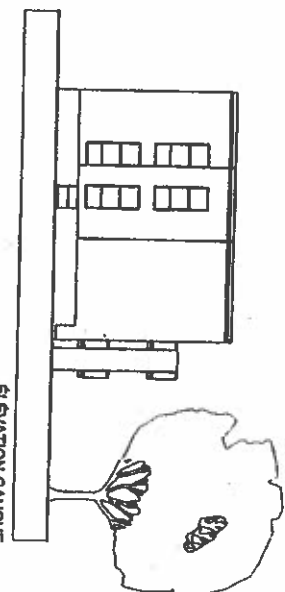





PLAN DÉTAGE TYPE



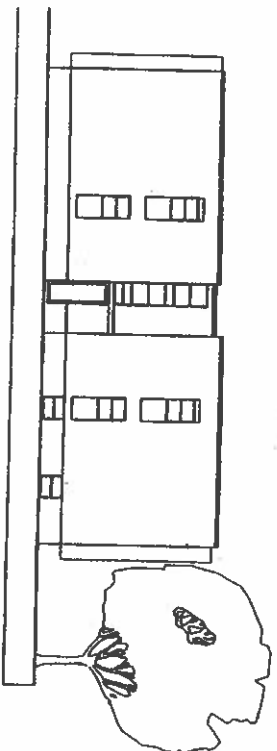
PLAN DU SOUS-SOL



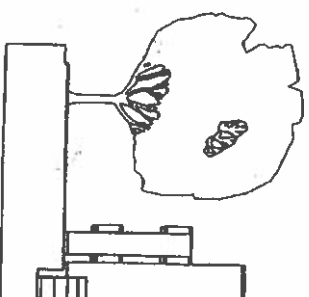
ELEVATION GAUCHE




verre et métal



ELEVATION ARRIÈRE






A series of horizontal lines for writing, including a solid top line, a dashed midline, and a solid bottom line, typical of primary school handwriting paper.



A series of horizontal lines for writing, including a solid top line, a dashed midline, and a solid bottom line, repeated across the right side of the page.



A series of horizontal lines for writing, including a solid top line, a dashed midline, and a solid bottom line, repeated across the page.



