

---

# Atlas des bois de Montréal

**Une initiative de :**



**En collaboration avec :**

*Claude Thiffault*  
*Consultant en environnement*



3806 Marci, Montréal, Québec, H4A 2Z4, tél: 514-483-4939

*Décembre 2001*

---

---

## Participants à l'élaboration de l'atlas

<b>Coordination du projet et rédaction :</b>	Daniel Hodder Conseiller – concertation régionale et environnement <b>Communauté urbaine de Montréal (CUM)</b>
<b>Inventaire, analyse et rédaction :</b>	Claude Thiffault Biologiste <b>Consultant en environnement</b>
<b>Support technique :</b>	<i>Marc-André Saia</i> <i>Spécialiste en cartographie et en géomatique</i>
<b>Comité de suivi :</b>	<i>Daniel Leblanc</i> <i>Directeur adjoint</i> <b>Direction régionale de Montréal</b> <b>Ministère de l'Environnement du Québec</b>  <i>Luc Bergeron</i> <i>Coordonnateur</i> <b>Comité ZIP Ville-Marie</b>  <i>Claire Vanier</i> <i>Coordonnatrice</i> <b>Comité ZIP Jacques-Cartier</b>

## Remerciements

Ce projet est d'abord une idée de *M. Daniel Leblanc*, directeur-adjoint à la Direction régionale de Montréal du ministère de l'Environnement du Québec. *M. Leblanc* a su rassembler les intervenants et les moyens qui ont permis de lancer cette initiative. Ce travail n'aurait pas été possible sans la collaboration de *Mme Chantal Gagnon*, responsable de la Division de l'Aménagement de la Communauté urbaine de Montréal, qui a permis de combler les manques au niveau des données et des ressources et de fournir un financement complémentaire.

Nous tenons à remercier les spécialistes en géomatique de la Communauté urbaine de Montréal pour leur précieuse assistance technique à la réalisation de cet atlas.

*Mme Lise Roy*, transfert de données

*M. André Clément*, classification des données sur les valeurs immobilières et les usages

*M. Pierre Ste-Marie*, confection de la page couverture

*M. Stéphane Labelle*, confection des cartes de la section 2 de l'atlas

Nous tenons à remercier également *Mme Isabelle Piché* de la Direction régionale de Montréal du ministère de l'Environnement pour ses judicieux commentaires sur l'atlas.

---

# TABLES DES MATIÈRES

	<b>Page</b>
<b>Remerciements</b>	<b>ii</b>
<b>Table des matières</b>	<b>iii</b>
<b>Avant-propos</b>	<b>iv</b>
<b>Section 1. INVENTAIRE</b>	<b>1</b>
1.1 DÉMARCHE MÉTHODOLOGIQUE	2
1.1.1 Reconnaissance des peuplements forestiers et des bois	2
1.1.2 Numérisation et structuration des informations dans une base de données géoréférencées	2
1.2 DESCRIPTION DE LA BASE DE DONNÉES GÉORÉFÉRENCÉES	2
1.2.1 Identification et localisation du bois	2
1.2.2 Description biologique	3
1.2.3 Valeur approximative des terrains et informations sur l'usage anticipé des bois	7
1.2.4 Limites administratives	8
1.2.5 Sources des informations biologiques	8
<b>Index et feuillets de localisation des bois à l'échelle 1 : 10 000</b>	<b>9</b>
<b>Tableau d'inventaire et de caractérisation des bois</b>	<b>70</b>
<b>Section 2. ANALYSE</b>	<b>88</b>
2.1 L'AVENIR DES BOIS À MONTRÉAL	89
Carte 1 Pertes de surfaces boisées	90
Carte 2 Peuplements liés à un milieu humide ou à un milieu aquatique	91
Carte 3 Peuplements matures ou centenaires	92
Carte 4 Peuplements rares	93
Carte 5 Peuplements abritant des espèces floristiques et / ou fauniques rares	94
Carte 6 Peuplements d'intérêt écologique	95
<b>Références bibliographiques</b>	<b>96</b>

## Avant-propos

---

L'urbanisation sur le territoire de la ville de Montréal<sup>1</sup> a entraîné un morcellement et une disparition importante des surfaces boisées. Les principales conséquences de cette situation sont une diminution de la biodiversité (flore et faune) et une transformation du milieu de vie des citoyens. Cette situation risque de s'accroître face à une pression urbaine toujours grandissante. Actuellement, on constate qu'une part importante des espaces vacants voués au développement (résidentiel, commercial, industriel et institutionnel) renferment des bois dont certains sont associés à des écosystèmes de grande valeur.

La création des parcs urbains et des parcs régionaux a permis de protéger et de mettre en valeur un certain nombre de milieux naturels comprenant des écosystèmes d'intérêt. Or, depuis le moratoire sur l'acquisition des espaces naturels décrété par la CUM en 1992, aucun nouvel espace naturel d'importance n'a été protégé. Aujourd'hui, la sauvegarde des milieux naturels doit s'étendre aux autres surfaces boisées situées sur les terres privées, publiques, parapubliques et municipales où il existe très peu d'outils de protection. Afin d'être en mesure de proposer un processus de protection des bois sur ces terres, il devenait primordial de mettre à jour les connaissances sur ces espaces naturels et de les structurer dans une base de données géoréférencées pour faciliter la consultation et l'analyse de l'information.

Cette initiative est le produit d'une collaboration entre la Direction régionale de Montréal du ministère de l'Environnement du Québec, du Service de la mise en valeur du territoire de la Communauté urbaine de Montréal, du Comité ZIP Ville-Marie et du Comité ZIP Jacques-Cartier. Le présent document comprend deux sections. La première section porte sur l'inventaire et la caractérisation des bois. On y retrouve la méthodologie utilisée, une description des informations présentées dans la base de données, un tableau décrivant chacun des peuplements forestiers répertoriés ainsi que 60 feuillets de localisation des bois à l'échelle 1 : 10 000 et un index. La deuxième section présente une brève analyse sur l'avenir des bois à Montréal. Cette analyse consiste à faire un état de la situation des bois sur le territoire de la ville de Montréal, à proposer l'identification, selon des critères écologiques, des peuplements forestiers d'intérêt particulier et à élaborer quelques éléments de réflexion pour une stratégie de conservation des milieux naturels.

Bien que le présent ouvrage aborde surtout la caractérisation biologique des surfaces boisées, il devenait également opportun d'identifier leur valeur sociale. À cet effet, quelques renseignements ont pu être rassemblés notamment en rapport de la valeur des terrains concernés et de la vocation des bois telle qu'inscrite au plans d'urbanisme actuellement en vigueur.

### *Mise en garde au lecteur*

*1. Les bois situés à l'intérieur des parcs-nature, des parcs urbains et des terrains de golf sont exclus dans cet atlas. Cette exclusion s'explique par une volonté de consacrer nos efforts sur des espaces boisés ne bénéficiant d'aucune forme de protection. Par ailleurs, plusieurs parcs ont fait l'objet de nombreuses études de caractérisation pour lesquelles il n'est pas possible de rendre justice dans le cadre du présent ouvrage. Ceci dit, nous sommes conscient que l'inclusion des bois dans un parc n'est pas un gage de protection et que plusieurs pertes de milieux naturels ont eu lieu dans des parcs et des golfs, comme ailleurs.*


*2. La caractérisation des bois présentée dans cet atlas est basée principalement sur une compilation de documents existants et d'une interprétation de photographies aériennes récentes. Cette méthode, sans validation systématique sur le terrain, comporte une certaine marge d'erreurs. Aussi, cet atlas devrait donc être utilisé davantage comme un premier niveau de connaissance qui mérite d'être approfondi advenant un projet particulier dans l'un des bois répertoriés. Le lecteur devrait être particulièrement vigilant aux descriptions biologiques qui proviennent uniquement de l'interprétation des photographies aériennes de 1998.*

*3. L'identification de la présence de milieux humides dans les bois est basée sur un recoupement dans la base de données des peuplements forestiers et d'informations provenant soit d'inventaires récents avec validation sur le terrain qui ont été effectués depuis 1999, ou soit de l'identification des groupements typiques des marécages décrits dans les études de végétation consultées. Certaines expériences nous montrent, toutefois, que ces données demeurent incomplètes. Il est donc possible que certains bois contiennent des milieux humides sans qu'aucune mention pour cet aspect apparaisse dans l'atlas.*

*4. L'évaluation de la valeur des bois présentée dans l'atlas devrait être utilisée avec prudence. La valeur correspond à une valeur moyenne des propriétés dans le voisinage immédiat tel qu'il apparaît au rôle d'évaluation excluant la valeur des bâtiments. Cette information est présentée afin de permettre de relativiser les coûts d'une acquisition d'une localité à une autre et non comme un indice précis de sa valeur marchande.*

---

<sup>1</sup> Le territoire de la ville de Montréal correspond dans le présent document au territoire de la nouvelle ville telle qu'établie au 1<sup>er</sup> janvier 2002.



Domaine Saint-Paul, île des Soeurs

## Section 1. INVENTAIRE

### 1.1 DÉMARCHE MÉTHODOLOGIQUE

La localisation et la caractérisation des bois ou des surfaces boisées à caractère naturel<sup>2</sup> sur l'ensemble du territoire de la ville de Montréal ont été réalisées à partir d'une synthèse des documents disponibles (études, rapports, cartes, bases de données), de l'examen des documents photographiques récents (photographies aériennes et orthophotos) et de quelques visites sur le terrain. Il est important de mentionner que l'intégration des données provenant d'études spécifiques ne repose pas sur une recherche bibliographique exhaustive. Malgré l'attention portée à la qualité des informations dans cet atlas, il est probable que des erreurs ou des omissions subsistent toujours. Il est souhaité qu'elles seront portées à l'attention des auteurs afin qu'elles puissent être corrigées lors d'une édition subséquente.

La plus petite unité d'analyse des bois dans cet atlas concerne les peuplements forestiers. Il s'agit du regroupement d'espèces arborescentes dominantes dans un lieu donné (peupleraie, érablière à hêtre, prucheraie, etc..) répondant à des conditions physiques particulières (sol, drainage, exposition, topographie) et correspondant à un stade de successions (pionnier, transition ou climax). Un bois s'identifie à un ensemble de peuplements forestiers contigus.

Tel qu'indiqué précédemment, cet atlas ne concerne que les espaces hors parcs et hors golfs. De plus, les massifs d'arbres sur pelouse n'ont pas été retenus dans cet inventaire.

#### 1.1.1 Reconnaissance des peuplements forestiers et des bois

La photo-interprétation des photographies aériennes à l'échelle 1 : 5000, datant de mai 1998, a permis de localiser les bois et d'identifier dans chacun d'eux les peuplements forestiers homogènes à partir des espèces dominantes, de l'âge et de la densité de la strate arborescente supérieure. Ces trois paramètres ont été précisés davantage en combinant les données provenant des cartes écoforestières du ministère des Ressources naturelles (MRN) à l'échelle de 1 : 20 000 (confectionnées à partir des photographies aériennes datant de 1988), de diverses études de végétation, de rapports environnementaux et de la base de données des parcs-nature de la CUM. De plus, quelques bois ont été visités à l'été et à l'automne 2001. La localisation des bois est présentée sur 60 feuillets à l'échelle 1 : 10 000 (voir à la page 8).

Les études de végétation spécifiques et les études environnementales consultées sont décrites à la rubrique «*sources des données biologiques*» de l'inventaire. Dans les secteurs couverts par ces études, on a reporté sur les photographies aériennes la délimitation des peuplements forestiers inventoriés. Cette façon de procéder n'a pas été toujours possible avec l'utilisation des cartes écoforestières puisque les polygones identifiés sur ces documents représentent souvent des ensembles constitués de plusieurs peuplements distincts qui apparaissent comme une seule entité de végétation forestière. Les cartes écoforestières ont servi principalement à décrire les peuplements préalablement identifiés par la photo-interprétation. Plusieurs secteurs situés notamment dans l'est et le centre du territoire ne sont pas couverts par les cartes écoforestières. Là où ces cartes et les études sont absentes, la description des bois a été réalisée seulement à partir de l'interprétation des photographies aériennes. Dans de tels cas, les informations présentées mériteraient d'être validées en premier lieu par une visite sur le terrain.

<sup>2</sup> On entend ici les espaces qui se caractérisent par plusieurs strates végétales (herbacée, arbustive et arborescente).

#### 1.1.2 Numérisation et structuration des informations dans une base de données géoréférencées

Les polygones des peuplements forestiers, qui ont été identifiés ou reportés sur les photographies aériennes de 1998, ont été numérisés avec le logiciel de géomatique MapInfo directement sur les orthophotos de mai 1999 produites par le MRN (documents présentant une précision à l'échelle du 1 : 40 000). L'utilisation des orthophotos a permis d'effectuer **une mise à jour de l'information sur les surfaces boisées en date du printemps 1999**. Les bois du parc industriel de Baie d'Urfée, situés entre les autoroutes 20 et 40 dans l'ouest de l'île de Montréal, ont fait l'objet d'une mise à jour plus récente puisqu'ils ont été visités en juillet 2001 (feuillet 55).

Pour la numérisation des peuplements forestiers, on a utilisé également, comme référence générale, la couche des surfaces boisées provenant du fichier numérique des cartes topographiques à l'échelle 1 : 20 000 du MRN. Cette donnée a été produite à partir de l'interprétation des mêmes photographies aériennes qui ont été utilisées pour la confection des orthophotos de 1999.

Les données recueillies à la suite de l'interprétation des photographies aériennes et des orthophotos, de l'intégration des diverses sources d'informations et du croisement de certaines informations ont été regroupées dans une base de données géoréférencées. Ce travail a été effectué également avec le logiciel de géomatique (MapInfo). Le tableau intitulé «*Inventaire et caractérisation des bois*», à la page 70 du document, présente les résultats de ce travail tel que structuré dans la base de données.

### 1.2 DESCRIPTION DE LA BASE DE DONNÉES GÉORÉFÉRENCÉES

La base de données sur les bois de l'ensemble du territoire de la ville de Montréal comprend 24 champs distincts décrivant chacun des peuplements forestiers répertoriés. Ces champs sont regroupés en 5 blocs d'information :

- *Identification et localisation du bois*
- *Description biologique*
- *Valeur approximative des terrains et informations sur l'usage anticipé des bois*
- *Limites administratives*
- *Sources des informations biologiques*

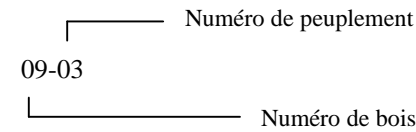
#### 1.2.1 Identification et localisation du bois

##### Numéro du bois (01)

Tel que mentionné précédemment, chaque bois correspond à un ensemble de peuplements forestiers contigus ou à un peuplement unique. Le numéro du bois permet de distinguer par un identifiant unique chacune des différentes entités forestières discontinues dans l'espace qui sont présentes sur l'ensemble du territoire de la ville de Montréal.

**Numéro de peuplement (02)**

Le numéro de peuplement suit le numéro du bois et sert à identifier le ou les peuplements distincts que l'on retrouve dans chaque bois.



**Superficie (03)**

La superficie de chacun des peuplements est exprimée en hectare. Cette mesure a été calculée par le logiciel de géomatique MapInfo.

**Numéro de carte (04)**

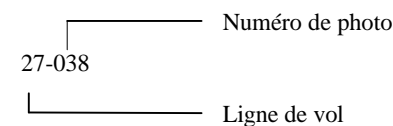
Le numéro de carte correspond à l'une des 4 cartes<sup>3</sup> à l'échelle 1 : 20 000 permettant de donner un aperçu général de la répartition des surfaces boisées sur l'ensemble du territoire de la ville de Montréal. Ces documents ont été produits pour un usage interne et ne font pas partie de cet atlas. Cependant, il est possible de se les procurer à la ville de Montréal.

**Numéro de feuillet (05)**

Le numéro de feuillet réfère à l'un des 60 feuillets à l'échelle 1 : 10 000 localisant chacun des bois présents sur l'ensemble du territoire de la ville de Montréal. Un index accompagne les feuillets et permet le repérage rapide du secteur visé.

**Numéro de photos 98 (06)**

Ce numéro fait référence aux photographies aériennes 1 : 5 000 en noir et blanc qui ont été utilisées lors de la saisie des données (Géo-Photo inc., mai 1998). Le premier chiffre indique le numéro de la ligne de vol alors que le second correspond au numéro de la photographie aérienne.



<sup>3</sup> Ces cartes montrent également les milieux humides et hydriques qui ont été identifiés par photo-interprétation et validés sur le terrain à l'été et l'automne 1999 par le ministère de l'Environnement du Québec et cartographiés par la Communauté urbaine de Montréal (MENV et CUM, 2000). D'autres milieux humides, qui apparaissent dans la base de données, ne figurent pas sur ces cartes à l'échelle 1 : 20 000 et devraient être intégrés ultérieurement afin que l'on ait un portrait complet de la localisation de ces milieux naturels (voir le champ « milieux humides »).

1.2.2 Description biologique

**Type de peuplement forestier (07)**

Le type de peuplement forestier est déterminé par l'espèce dominante et co-dominante de la strate arborescente supérieure. Selon les sources consultées et les quelques observations sur le terrain, on compte 47 types de peuplements forestiers distincts tels que présentés dans le tableau ci-après. De ce nombre, 15 sont des peuplements rares sur le territoire et 25 sont des peuplements représentatifs de la région de Montréal.

Tableau 1  
**Types de peuplements forestiers répertoriés sur le territoire de la ville de Montréal**

Bétulaie grise	Feuillus tolérants
<i>Bétulaie jaune à Frêne noir</i>	Feuillus tolérants avec résineux
<i>Carya ovale à Chêne rouge</i>	<i>Frênaie noire</i>
<i>Carya ovale à Caryer cordiforme avec Frêne rouge</i>	Frênaie rouge
<i>Cèdrière</i>	Friche avec feuillus
<i>Chênaie à chêne à gros fruits</i>	Friche à Frêne rouge avec Orme d'Amérique
<i>Chênaie rouge</i>	Friche à Orme d'Amérique
<i>Érablière argentée</i>	<i>Groupement à Tilleul d'Amérique</i>
<i>Érablière argentée à Frêne rouge</i>	<i>Hêtraie</i>
<i>Érablière argentée à Orme d'Amérique</i>	Mélangés
<i>Érablière à Caryer</i>	<i>Micocouleraie</i>
<i>Érablière sucrière</i>	<i>Ormaie à Érable argenté</i>
<i>Érablière à Érable noir</i>	<i>Ormaie à Frêne rouge</i>
Érablière à Érable négundo	<i>Ormaie à Orme d'Amérique</i>
<i>Érablière rouge</i>	Peupleraie
<i>Érablière à feuillus tolérants</i>	Peupleraie à Peuplier deltoïde
<i>Érablière à Hêtre</i>	Peupleraie à Peuplier deltoïde et à Érable argenté
<i>Érablière à Tilleul d'Amérique</i>	Peupleraie à Peuplier faux-tremble
Feuillus	<i>Prucheraie</i>
Feuillus avec résineux	<i>Prucheraie à Pin rouge</i>
Feuillus humides	<i>Résineux</i>
Feuillus humides avec résineux	Résineux avec feuillus
Feuillus intolérants	Résineux avec feuillus tolérants
	Saulaie

Peuplement rare sur le territoire  
Peuplement représentatif de la région de Montréal (climax édaphique ou climacique)

**Densité (% de recouvrement) (08)**

La densité d'un peuplement forestier représente le recouvrement total de la couronne des arbres de l'étage dominant. Jumelée à d'autres caractéristiques biologiques du peuplement, cette information permet d'évaluer l'intégrité du peuplement et, dans une moindre mesure, son niveau de développement. De façon générale, les peuplements fermés ont subi moins de perturbations et ont une maturité biologique plus élevée. Le tableau ci-dessous présente les trois classes qui ont été identifiées pour exprimer cette information.

Tableau 2  
Densité des peuplements forestiers

Classes de densité	Recouvrement	Code apparaissant sur les cartes écoforestières de 1988
Fermée	> 60 %	A, B
Ouverte	40 à 60 %	C
Très ouverte	25 à 40 %	D

**Hauteur en mètre (09)**

Lorsque des renseignements apparaissent dans ce champ, ils proviennent des cartes écoforestières, d'études de végétation spécifiques ou des données prises lors de visites sur le terrain.

Tableau 3  
Hauteur des peuplements forestiers

Catégories de hauteur des tiges	Code apparaissant sur les cartes écoforestières de 1988
4 à 7 mètres	5
7 à 12 mètres	4
12 à 17 mètres	3
17 à 22 mètres	2

La hauteur des tiges donne un indice de l'âge du peuplement forestier. Cet indice doit cependant être interprété avec beaucoup de prudence, car certaines espèces d'arbres comme les peupliers croissent très rapidement et peuvent atteindre des tailles imposantes même si les tiges dominantes du peuplement sont jeunes. La qualité des sols et les conditions de drainage influencent également la hauteur des tiges dans les surfaces boisées. Pour considérer un peuplement arborescent, la hauteur moyenne de tiges doit être supérieure à 5 mètres.

**Âge (10)**

Les données sur l'âge proviennent essentiellement des cartes écoforestières<sup>4</sup>. On les a regroupées en 4 classes<sup>5</sup>.

Tableau 4  
Âge des peuplements forestiers

Classes d'âge	Âges	Code apparaissant sur les cartes écoforestières de 1988
Centenaire	>100 ans	120 Vin <sup>6</sup>
Mature	60 à 100 ans	50, 70 Jin <sup>7</sup> (A2, B2)
Jeune	20 à 60 ans	30 (A3, A4, B3, B4, C3,C4) Jin
Très jeune	< 20 ans	10 (F5, M5)

Dans les secteurs non couverts par les cartes écoforestières, la détermination de l'âge des peuplements est beaucoup moins précise. Elle a été estimée à partir du faciès général du peuplement et en le comparant avec celui de peuplements d'âges connus apparaissant sur les cartes écoforestières. Les peuplements très jeunes s'identifient aux paysages végétaux des friches arborées. Ces unités végétales pionnières sont dominées, en grande partie, par la peupleraie à Peuplier deltoïde et la frênaie rouge.

<sup>4</sup> L'âge des peuplements est déterminé sur ces cartes à partir de classes de vingt ans ou selon deux catégories plus larges («Vin» et «Jin») lorsque les peuplements sont inéquiens : ils se composent alors de tiges dont les âges sont réparties dans plusieurs classes d'âge. Comme l'un des principaux objectifs des cartes écoforestières est d'identifier les peuplements mûrs pour la récolte, il a été nécessaire d'interpréter certaines données brutes afin d'être en mesure de déterminer la maturité biologique des peuplements forestiers.

<sup>5</sup> En considérant de façon générale que les peuplements âgés de plus de 60 ans ont atteint une maturité biologique, les peuplements forestiers, dont l'indice d'âge moyen est de 50 ans (classe de 40 à 60 ans) sur les cartes écoforestières, devraient avoir rejoint aujourd'hui ce stade de développement. Aussi, ils ont été identifiés comme des peuplements matures. Par ailleurs, les peuplements de feuillus tolérants identifiés par le code «Vin» correspondent à des formations forestières de plus de 90 ans (MER, 1984). Aujourd'hui, ces peuplements devraient être centenaires. Les peuplements de feuillus tolérants identifiés par le code «Jin» sont des formations dont l'âge des tiges peut varier de 0 à 90 ans. Afin d'être en mesure d'identifier à l'intérieur de cette catégorie les peuplements matures, c'est-à-dire ayant plus de 60 ans, on a retenu ceux qui se caractérisent par une hauteur des tiges supérieure à 17 mètres (codes 1 et 2 du tableau 3) et par une densité plus grande que 60 % (codes A et B du tableau 2).

<sup>6</sup> Vin : vieille forêt inéquienne.

<sup>7</sup> Jin : jeune forêt inéquienne




Espèces rares (11)

Ce champ indique les peuplements qui abritent des espèces rares, c'est-à-dire des espèces floristiques et/ou fauniques désignées ou susceptibles d'être désignées menacées ou vulnérables en vertu de la *Loi québécoise sur les espèces menacées et vulnérables*; cette information n'est pas exhaustive puisque plusieurs bois n'ont pas été visités. **Les plantes rares** sont des végétaux qui ont des exigences écologiques particulières. Elles ont donc une distribution très limitée et sporadique. Certaines d'entre elles sont présentes dans seulement quelques sites au Québec et sont menacées de disparaître si elles ne sont pas protégées.



Micocoulier occidental

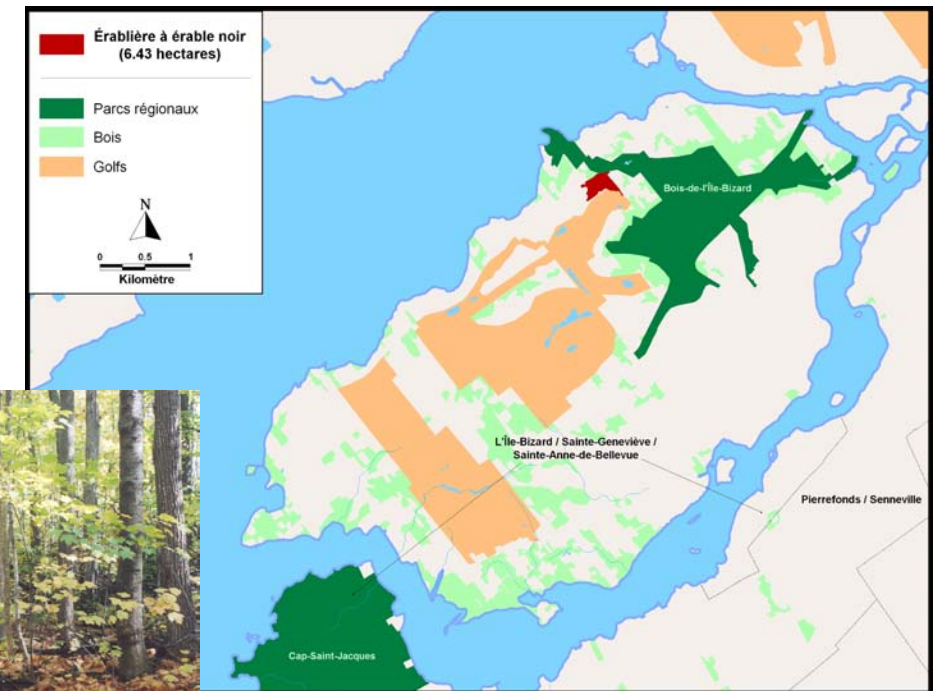
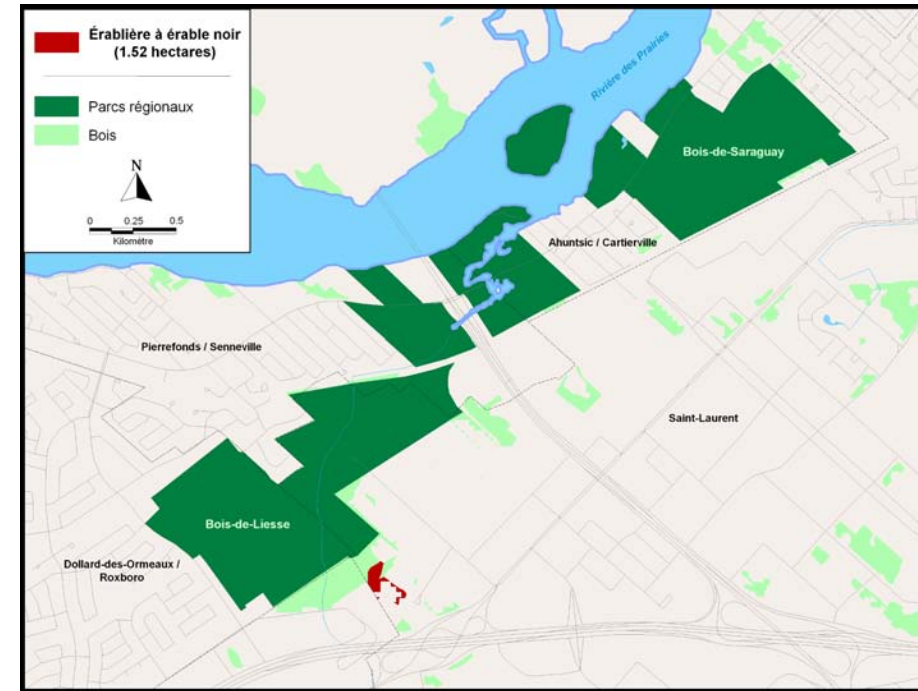
Ce sont les bois matures et centenaires qui renferment le plus d'espèces rares. Le territoire comprend quelques peuplements forestiers dominés par des espèces d'arbres rares, ce qui constitue une richesse particulière pour notre patrimoine naturel. Il s'agit de deux micocouleraies et de deux érablières à érable noir. Les micocouleraies se situent sur les îles aux Hérons et aux Chèvres dans les rapides de Lachine. Le groupement de micocoulier occidental sur l'île aux Hérons couvre la majeure partie de l'île où il constitue le peuplement le plus important, pour cette espèce, au Québec. Le MRN l'a désigné un écosystème forestier exceptionnel. Quant aux érablières à érable noir, elles sont adjacentes aux parcs-nature du Bois-de-L'Île-Bizard et du Bois-de-Liesse. Ces deux érablières sont actuellement menacées par des projets de développement. Celle au sud du parc du Bois-de-Liesse a été coupée récemment sur plus du tiers de sa superficie.



Staphylier à trois folioles



Le staphylier à trois folioles est une espèce d'arbuste rare qui se trouve souvent associé avec le micocoulier et l'érable noir. On le rencontre notamment à l'île Bizard et sur l'île aux Hérons dans les rapides de Lachine.

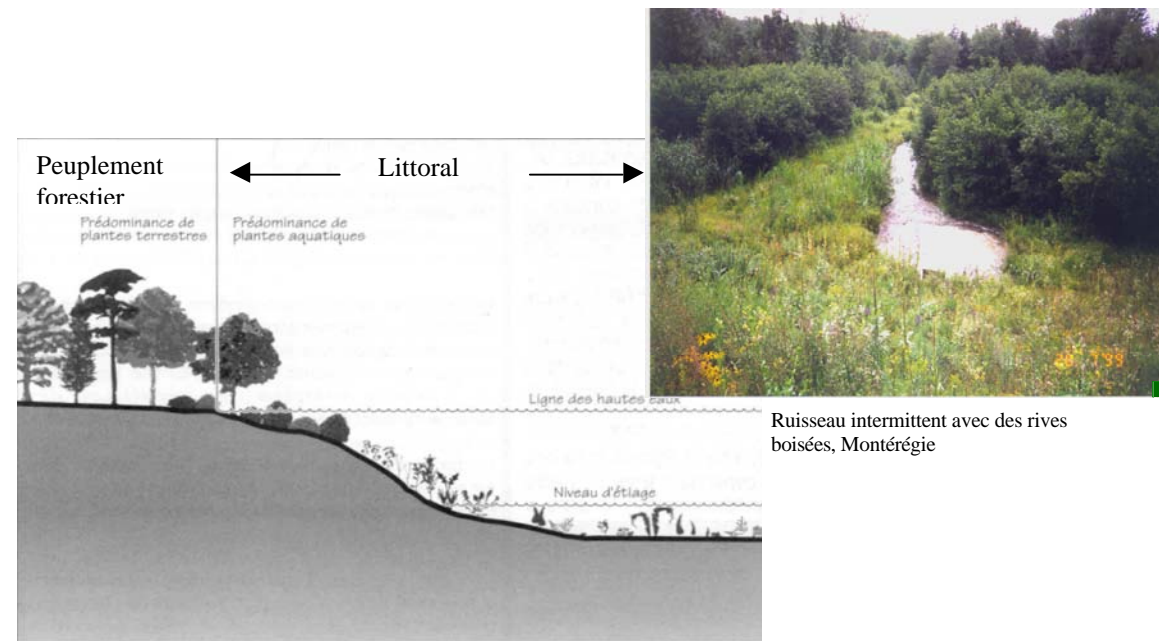


Érablière à érable noir, île Bizard

**Peuplement en rive (12)**

Les peuplements en rive sont ceux qui bordent un cours d'eau (ruisseau, rivière et fleuve) ou une étendue d'eau (étang et lac). La présence de ces milieux hydriques dans les surfaces boisées augmentent la diversité des habitats fauniques et contribue, par le fait même, à la biodiversité sur le territoire.

Les milieux hydriques sont à la base d'une chaîne alimentaire constituée par une végétation productive et d'innombrables invertébrés aquatiques qui supportent, à leur tour, des populations de poissons, d'amphibiens, de reptiles, d'oiseaux et de mammifères. Au Québec, près de la moitié des plantes menacées et vulnérables ou susceptibles d'être ainsi désignées sont associées aux milieux riverains ou humides.



**Identification de la rive (13)**

Il s'agit d'une identification du type de milieu hydrique (ruisseau, cours d'eau, fleuve, étang, lac) qui est associé au peuplement forestier. Son nom est identifié lorsqu'il est connu.

Parmi les milieux hydriques connus, on retrouve des peuplements forestiers le long de la rivière des Prairies, du fleuve Saint-Laurent, du ruisseau De Montigny, du ruisseau Bertrand, de la Coulée Grou, du ruisseau Pinel, du ruisseau Denis, de la rivière à l'Orme, du lac des Deux-Montagnes et du lac Saint-Louis.

**Milieu humide (14)**



Petit marais sur l'île aux Hérons dans les rapides de Lachine.

Deux types de milieux humides se trouvent sur le territoire de la ville de Montréal : les marais<sup>8</sup> et les marécages<sup>9</sup>. Ils constituent les milieux naturels les plus productifs pour la faune (invertébrés, poissons, amphibiens, oiseaux et mammifères) et peuvent abriter, comme les milieux hydriques, plusieurs espèces (flore et faune) à statut précaire. Le cerf de Virginie est l'une des espèces animales qui fréquente ces milieux sur le territoire, notamment dans la partie est de l'île de Montréal, autour du parc-nature de Rivière-des-Prairies, et sur l'île Bizard dans le secteur du parc-nature.

Dans cet inventaire, seul leur présence dans un peuplement forestier a été noté; on n'a pas distingué le type de milieu humide. De plus, le traitement de l'information n'est pas égal en ce qui a trait à leur délimitation précise à l'intérieur des peuplements forestiers terrestres. Aussi, il est possible qu'un marécage occupe l'ensemble d'un peuplement forestier ou une partie seulement.

Il importe de noter que la présence de milieux humides (marais et marécages) dans les surfaces boisées a été déterminée à partir d'inventaires récents sur le terrain visant la reconnaissance particulière de ces milieux (MENV et CUM, 2000; Parent-Latreille, 2000 et TecSult, 2001) ainsi que de l'identification de peuplements forestiers typiques de zones mal drainées comme des marécages (éablières argentées, saulaies, éablières à érable rouge, certaines cédrières et certaines frênaies rouges) en prenant appui sur des études de végétation spécifiques (Mousseau et al, 1984, MLCP, 1984, TecSult, 1996, Thiffault, 1998 et CUM, 2001).



Marécage dans la partie nord-ouest de l'île Bizard.

**Commentaires et particularités (15)**

Ce champ comprend des renseignements divers sur les peuplements forestiers pouvant être d'ordre géographique, écologique et paysagère. On y précise notamment les unités forestières centenaires, très rares sur le territoire, situées près d'un parc-nature ou d'un golf ou qui sert d'écran visuel.

<sup>8</sup> Marais : milieu humide se développant sur un sol minéral et dominé par des plantes herbacées hydrophytes (semi-aquatique et aquatique). Les arbustes et/ou les arbres occupent moins de 25 % de l'espace.

<sup>9</sup> Marécage : milieu humide dominé par une végétation se développant sur un sol minéral et dominé par des plantes hydrophytes de type arbustif ou arborescent. Les arbustes et/ou les arbres occupent plus de 25 % de l'espace.

### 1.2.3 Valeurs approximative des terrains et informations sur l'usage anticipé des bois

#### Valeur moyenne au m<sup>2</sup> dans le voisinage (16)

Afin de compléter la caractérisation des surfaces boisées de la ville de Montréal, une approximation sommaire de leurs valeurs au rôle a été réalisée. Comme cette évaluation n'est pas précise, les valeurs présentées dans ce champ doivent être utilisées avec beaucoup de prudence. Il s'agit de la valeur moyenne au m<sup>2</sup> des unités d'évaluation dans le voisinage immédiat du bois. Cette évaluation provient d'un traitement géomatique<sup>10</sup> des données du rôle d'évaluation de la CUM (dépôt septembre 2000) et tient compte de la valeur des terrains des unités d'évaluation avoisinant le peuplement forestier. Le principal intérêt de ce champ est de permettre de relativiser la valeur des terrains dans le cadre d'un projet de conservation versus son développement à d'autres fins. Par ailleurs, il permet d'illustrer les fortes différences de valeurs au mètre carré selon qu'on soit au centre ou en périphérie.

#### Valeur approximative du peuplement (17)

Cette valeur correspond à la multiplication de la valeur au mètre carré telle que définie à la colonne 16 par la superficie du peuplement, telle que stipulée à la colonne 5 traduit en mètre carré. Notez qu'il ne s'agit que d'une approximation de la valeur au rôle d'évaluation, et qu'elle n'est pas nécessairement indicative de la valeur marchande de la propriété.

#### Affectation régionale au Schéma d'aménagement de la CUM (18)

Les grandes affectations du sol visent à déterminer la vocation des différentes parties du territoire de la Communauté urbaine de Montréal de façon à favoriser l'établissement d'une structure urbaine répondant aux grandes orientations d'aménagement de la Communauté. Les occupations permises à l'intérieur de chacune des aires d'affectation sont identifiées au tableau intitulé : " Occupations du sol permises par aire d'affectation ". Les municipalités déterminent les affectations du sol sur leur territoire selon les paramètres définis au schéma d'aménagement.

<sup>10</sup> La référence spatiale d'une unité d'évaluation au rôle d'évaluation est effectuée par l'identification d'un centroïde (correspondant à un point au centre géométrique de la propriété en question). Les informations provenant du rôle d'évaluation ne contiennent pas de limite de propriété bien qu'ils indiquent une superficie. Comme les peuplements forestiers peuvent contenir plusieurs centroïdes ou encore aucun centroïde, il n'est pas possible, de manière automatisée, de déterminer à quel centroïde ou groupes de centroïdes chacun des peuplements devrait être assimilé. Nous avons donc, pour chaque bois, constitué un groupe d'unités d'évaluation correspondant au voisinage du peuplement. Cette méthode permet d'établir une valeur moyenne au m<sup>2</sup> dans le voisinage immédiat du bois. La même valeur au m<sup>2</sup> est accordée à l'ensemble des peuplements formant un même bois.

Un examen préalable des données sur la valeur des terrains démontre que plusieurs unités d'évaluation possèdent des valeurs symboliques, par exemple: 1,00 \$. De telles situations " faussent " l'estimation d'une valeur juste des bois. Pour les fins de ces estimations, les unités d'évaluation dont la valeur au m<sup>2</sup> des terrains étaient inférieures à 0,50 \$ au m<sup>2</sup> furent rejetées de l'approximation.

#### OCCUPATIONS DU SOL PERMISES PAR AIRE D'AFFECTATION

OCCUPATIONS DU SOL PERMISES \ AIRES D'AFFECTATION DU SOL	RÉSIDENTIEL	AGRICULTURE	COMMERCE	GRANDES EMPRISES PUBLIQUES	AUTRES EMPRISES PUBLIQUES	EQUIPEMENTS SOCIOCULTURELS ET SPORTIFS	CIMETIÈRES	INDUSTRIE I	INDUSTRIE II	PARCS RÉGIONAUX	RÉSERVES NATURELLES, ÎLES, BERGES	GRANDS PARCS MUNICIPAUX	PARCS LOCAUX	GOLFS
HABITATION	●	①	○	○	○	○	○	○	○	○	○	○	○	○
RURAL	⊗	●	○	○	○	○	○	○	②	○	○	○	○	○
COMMERCE	○	○	●	○	○	○	○	○	○	○	○	○	○	○
MIXTE	○	○	○	○	○	○	○	○	○	○	○	○	○	○
GRANDES EMPRISES PUBLIQUES	○	○	○	●	○	○	○	○	○	○	○	○	○	○
EQUIPEMENTS SOCIOCULTURELS ET SPORTIFS	○	○	○	○	●	○	○	○	○	○	○	○	○	○
CIMETIÈRES	○	○	○	○	○	○	●	○	○	○	○	○	○	○
INDUSTRIE I	○	○	①	○	○	○	○	●	○	○	○	○	○	○
INDUSTRIE II	○	○	③	○	○	○	○	○	●	○	○	○	○	○
PARCS RÉGIONAUX	○	○	○	○	○	○	○	○	○	●	○	○	○	○
RÉSERVES NATURELLES, ÎLES, BERGES	○	○	○	○	○	○	○	○	○	○	○	○	○	○
GRANDS PARCS MUNICIPAUX	○	○	○	○	○	○	○	○	○	○	○	○	○	○
GOLFS	○	○	○	○	○	○	○	○	○	○	○	○	○	●

Extrait de la codification administrative du schéma d'aménagement de la CUM

- Occupation permise doit représenter au moins 60% de la superficie de l'aire d'affectation.
- Occupation qui peut être permise sur une superficie représentant un pourcentage maximal de l'aire d'affectation : 40 %.
  - 1 Superficie de plancher hors terre maximale par terrain pour une nouvelle implantation commerciale limitée à 12 000 m<sup>2</sup>.
  - 2 Ne sont permises que les occupations industrie I de type agro-alimentaire.
  - 3 Ne sont permises que les occupations commerce de type commerce d'appoint.
  - 4 Occupation permise seulement pour les enclaves existantes à l'entrée en vigueur du schéma d'aménagement. (1990, 89-15, a. 1 et 2)
- Occupation permise sans contrainte.
- ⊗ Occupation permise sous réserve d'une approbation préalable de la Commission de protection du territoire agricole du Québec.

Un même peuplement forestier peut contenir plusieurs affectations au schéma d'aménagement. Seule l'affectation dominante, en terme de surface, a été retenue dans l'inventaire. Les peuplements forestiers présentant plus d'une affectation sont indiqués en italique. Bien que l'affectation au schéma indique une vocation à l'échelle régionale, il faut se référer au plan d'urbanisme pour avoir un portrait plus précis des intentions de la municipalité en rapport au bois.

#### Usage stipulé au plan d'urbanisme municipal (19)

Cette information correspond aux usages prescrits dans les plans d'urbanisme en vigueur dans chacune des municipalités qui formaient la CUM jusqu'au 31 décembre 2001. Le code d'usage est suivi de la désignation correspondante tel qu'il figure dans les différents documents.

Un même peuplement peut contenir plusieurs usages au plan d'urbanisme. Seul l'usage dominant, en terme de surface, a été retenu dans l'inventaire. Les peuplements présentant plus d'un usage sont indiqués en italique. Les instruments d'urbanisme en vigueur sur le territoire inclus également un règlement de zonage qui spécifie les normes d'usage prescrites pour une propriété. Dans le cadre de cet atlas, il n'a pas été possible de présenter une information aussi détaillée. Le lecteur est invité à consulter les documents sources pour une information plus précise, en particulier en rapport à la vocation d'un bois.

### Référence au plan d'urbanisme municipal : (20)

Le plan d'urbanisme donne le nom de l'ancienne municipalité. Il est à noter que ce plan demeure en vigueur, jusqu'à son abrogation, en dépit de la fusion municipale.

#### 1.2.4 *Limites administratives*

### Nouveaux arrondissements (2002) (21)

Il s'agit de la localisation des surfaces boisées parmi les arrondissements créés dans le cadre de la formation de la nouvelle ville de Montréal.

#### 1.2.5 *Sources des informations biologiques*

### Source : Type de peuplement forestier (22)

Dans le cadre de cet inventaire, les documents consultés pour l'identification des peuplements forestiers sont :

- EnviroGroup (1999). Évaluation environnementale dans le bassin de la Coulée Grou;
- Mousseau et al. (1984). Étude de la végétation couvrant 15 massifs forestiers d'intérêt sur le territoire de la CUM;
- MLCP (1984). Inventaire de la végétation aquatique et riveraine réalisé dans le cadre du projet Archipel le long du fleuve Saint-Laurent, de la rivière des Prairies, du lac Saint-Louis et du lac des Deux-Montagnes (atlas cartographiques à l'échelle 1 : 10 000 des bois riverains);
- Parent-Latreille (2000). Étude portant sur les milieux naturels de la partie amont du bassin hydrographique du ruisseau Bertrand dans le cadre du plan de gestion du bassin du cours d'eau;
- TecSult (2001). Évaluation environnementale pour l'agrandissement du golf Saint-Raphael à l'île Bizard;
- Thiffault (1998) Étude synthèse concernant le territoire des rapides de Lachine et le grand bassin de La Prairie dans le cadre de la création d'un refuge faunique dans ce territoire;
- Thiffault (2000). Étude concernant l'inventaire des rives du grand bassin et du petit bassin de La Prairie;

- La base de données des parcs-nature de la CUM pour la partie sud de l'île Bizard;
- Les cartes forestières de 1988 du ministère des Ressources naturelles (MRN) à l'échelle 1 : 20 000.

### Source : espèce rare (23)


Les sources de données sur les espèces rares proviennent du Centre de données sur le patrimoine naturel du Québec (CDPNQ) du ministère de l'Environnement, de la Banque de données des parcs-nature pour la partie sud de l'île Bizard ainsi que des études sectorielles qui ont été réalisées dans la partie ouest de l'île de Montréal et sur l'île Bizard (TecSult, 2001 et Mousseau et al, 1984). Il est à noter que l'information n'est ni exhaustive ni nécessairement à jour. La mention d'espèces rares n'est pas toujours vérifiable sur le terrain. Il est donc possible que des espèces rares soient répertoriées sur de nouveaux sites. Un jugement définitif sur la présence d'espèces floristiques rares dans un lieu donné requiert plusieurs visites au cours de l'année (printemps, été et automne) afin d'être en mesure d'observer les plantes en période de floraison, temps de l'année pendant lequel elles sont plus faciles à identifier.

### Source : milieu humide (24)

Les sources qui ont été utilisées pour connaître la présence de milieux humides dans les surfaces boisées sont les suivantes :

- MENV et de la CUM (2000). Fichiers numériques provenant de l'inventaire avec validation sur le terrain des milieux humides et hydriques qui a été réalisé pour tout le territoire de la CUM à l'été et à l'automne 1999;
- MLCP (1984);
- Mousseau et al. (1984);
- Parent-Latreille (2000);
- TecSult (2001);
- Thiffault (1998);

Il est difficile de statuer sur la présence et la délimitation précise de milieux humides sans une visite sur le terrain. À l'exception des inventaires récents effectués par Thiffault (1998), MENV et CUM (2000), Parent-Latreille (2000) et TecSult (2001) où la présence de milieux humides a déjà été confirmée, les autres sources d'informations nécessitent une validation sur le terrain.



## Section 2. ANALYSE

Domaine Saint-Paul, île des Sœurs.

### 2.1 L'avenir des bois à Montréal

La compilation des données nécessaires à cet atlas des bois nous mène à faire quelques analyses préliminaires qui pourraient être utiles aux lecteurs intéressés à la conservation ou la mise en valeur des bois. Au printemps 1999, les surfaces boisées hors-parcs et hors golfs sur le territoire totalisaient 1 730 hectares. Au printemps 2001, il restait 1 600 hectares de surfaces boisées (hors parcs et hors golfs), ce qui représente 3,2 % de la surface totale terrestre du territoire (1 600 ha sur 49 983 ha<sup>11</sup>). Cette analyse effectuée à l'aide d'une image satellite nous indique donc une perte de 130 hectares sur deux ans, soit 7,5 % (voir la carte des pertes ci-après). D'autres analyses effectuées en collaboration avec le ministère des Affaires municipales nous indiquent que, sur la période entre 1994-2001, ce sont 567 ha de surfaces boisées qui ont été perdues sur le territoire. En extrapolant, on constate qu'il y a des pertes annuelles de l'ordre de 65 ha à 81 ha (soit 130 ha /2 ans et 567 ha/7 ans), ce qui correspond grossièrement à la surface du campus de l'Université de Montréal (74 ha) ou de 4 à 5 % de pertes par année.

Conscient de la perte en biodiversité notamment à l'échelle du Québec, le gouvernement du Québec a proposé, en juin 2000, une stratégie en vue de doter le Québec d'un réseau d'aires protégées visant à protéger 8 % de la superficie totale du territoire provincial<sup>12</sup>. Cette norme est fréquemment citée comme un objectif de conservation et de mise en valeur des milieux naturels. Nous avons donc voulu examiner les implications de l'adoption d'un tel objectif pour le territoire montréalais.

Cela suppose d'abord une information sur la surface des aires protégées actuelles. En 1999 et dans la foulée des efforts entrepris en vue de l'adoption de la Stratégie sur les aires protégées, un inventaire<sup>13</sup> des aires protégées sur l'ensemble du territoire québécois a été réalisé. Ce recensement révèle que les surfaces terrestres actuellement protégées à Montréal et qui correspondent à l'une ou l'autre des catégories de l'Union internationale de la conservation de la nature (UICN) totalisent 1 614 hectares, soit 3,2 % de l'ensemble du territoire terrestre<sup>14</sup>. L'objectif québécois requiert donc un effort additionnel de conservation à Montréal. L'atteinte du 8 % en milieu terrestre signifie une augmentation de l'ordre de 4,8 %, soit 2 400 hectares.

Il est à noter d'emblée que l'inventaire des bois hors parcs et hors golfs ne couvre qu'une partie des espaces qui pourraient être mis à profit dans le cadre d'une telle stratégie. Le territoire comporte des milieux humides non boisés, plusieurs centaines de kilomètres de rives, des friches et des champs qui pourraient également être mis à profit. De plus, la prudence s'impose pour l'utilisation d'une norme comme critère dominant dans la mise en place d'une stratégie de conservation sur un territoire restreint. Pour certaines parties du territoire, 8% devient un objectif inaccessible alors que, pour d'autres parties du territoire, ce pourcentage est une norme plutôt modeste.

En plus de la biodiversité et de la qualité écologique intrinsèque d'un bois, la formulation d'une trame verte en milieu urbain doit répondre à une foule d'objectifs tels que la desserte des milieux carencés en espaces verts, l'aménagement des espaces de récréation extensive, la mise en valeur des paysages naturels et la création de corridors verts pour la faune et les usagers. La plupart de ces considérations dépassent l'envergure du présent atlas et ne pourraient être véritablement considérées que dans le cadre d'un plan vert.

Parmi la multitude de considérations qui entourent les décisions de conservation, il semble toutefois important de considérer les critères reliés à la qualité écologique ou la capacité d'un bois à contribuer à la biodiversité. Nous avons donc cherché à identifier les bois qui offrent un intérêt écologique particulier comme point de départ à une réflexion plus large. Bien que des visites sur le terrain ont été effectuées, il est important de rappeler que cette caractérisation repose, parfois, que sur une interprétation de photographies aériennes et qu'une validation sur le terrain est fortement encouragée avant que des décisions définitives soient prises.

L'unité d'analyse de qualité écologique est le peuplement forestier tel que défini à la section 1.1. Quatre indices de qualité sont retenus :

- peuplements liés à un milieu humide (marais, marécage) ou à un milieu aquatique (étang, lac, ruisseaux à débit régulier ou intermittent et rivière);
- peuplements matures ou centenaires;
- peuplements rares;
- peuplements abritant des espèces floristiques et /ou fauniques rares.

Une carte a été produite pour chacun des indices de qualité permettant de présenter les peuplements concernés. Pour en savoir plus sur l'importance de chacun de ces indices, le lecteur est invité à voir la description du champ correspondant présenté à la section 1.2.2.

En raison de la raréfaction des bois sur le territoire, tous les peuplements qui répondent à un de ces critères ou indices devraient être considérés comme des peuplements d'intérêt sur le plan de la biodiversité. Une cinquième carte présente les peuplements qui rencontrent l'un ou l'autre des critères de biodiversité. Ces peuplements représentent 65,5 % des surfaces boisées hors des parcs et des golfs qui demeuraient sur le territoire en juin 2001, soit 1 048,5 ha.

En conclusion, l'état de situation sur les bois et leur vocation actuelle en fonction des plans d'urbanismes suggèrent l'importance d'élaborer une stratégie globale de conservation des milieux naturels et d'intégration dans le développement urbain. Cette stratégie devrait mettre à profit non seulement les bois inventoriés dans le présent atlas mais aussi les friches, les champs, les rives, les milieux hydriques et les milieux humides. Cette stratégie pourrait notamment reposer sur les objectifs suivants :

- 1) la consolidation des parcs actuels (urbain et régional) par l'ajout de peuplements forestiers adjacents d'intérêt et de zones tampon constituées de bois ou de terrains en régénération;
- 2) la conservation de corridors naturels diversifiés intégrant des milieux hydriques et humides nécessaires aux déplacements de la faune et aux activités récréatives;
- 3) la sauvegarde d'entités écologiques d'envergure de notre patrimoine naturel;
- 4) la protection du plus grand nombre possible de surfaces boisées dans les zones carencées.

<sup>11</sup> La surface du territoire de ville de Montréal incluant les eaux territoriales totalise 62 318 ha alors que la surface terrestre est de **49 983 ha**.

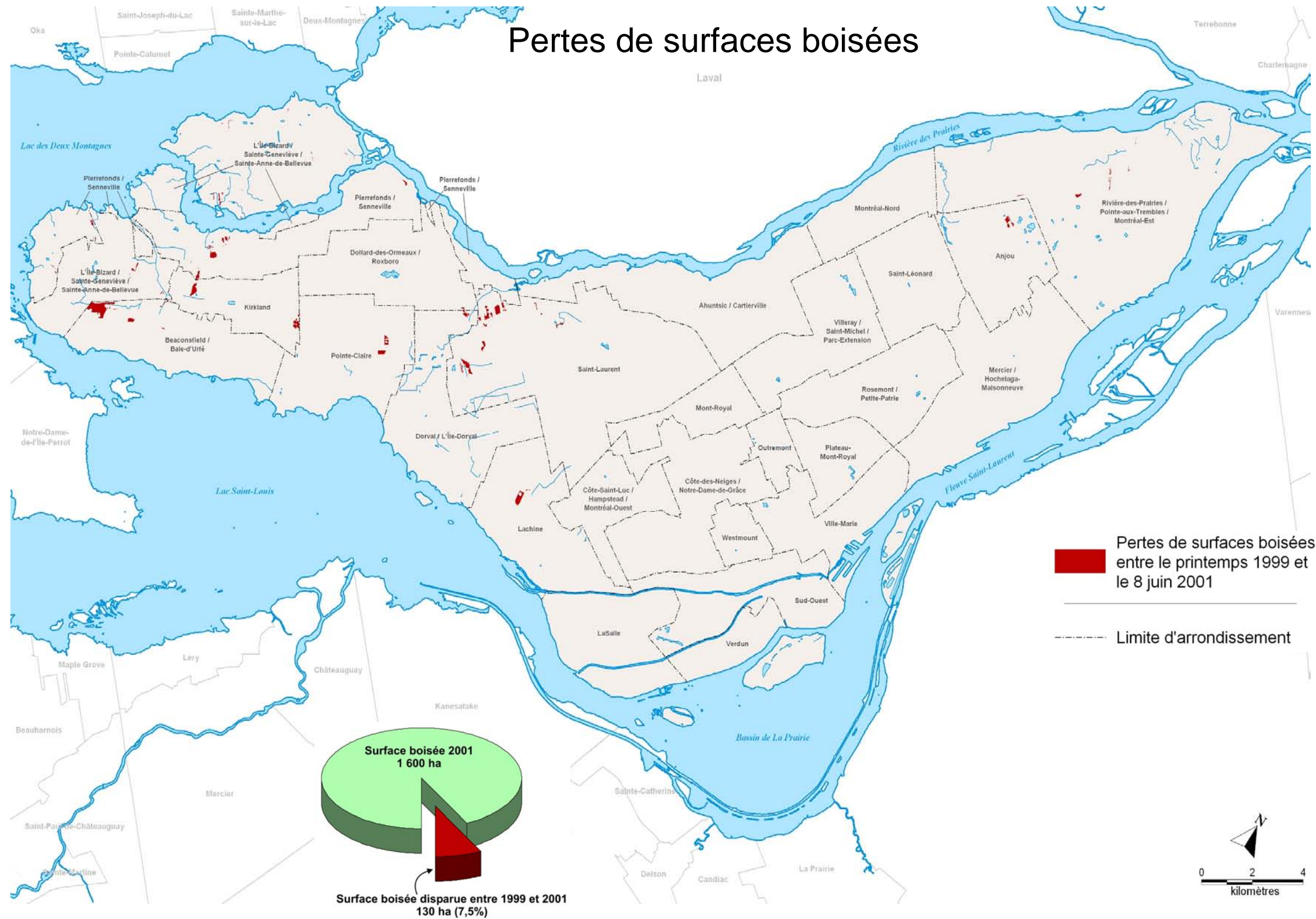
<sup>12</sup> Incluent les milieux aquatiques.

<sup>13</sup> MENV (1999). Répertoire des aires protégées et des aires de conservation gérées au Québec. p. 128.

<sup>14</sup> Pour de plus amples détails à ce sujet voir : Stratégies québécoises sur les aires protégées - Groupe de travail ad hoc milieu urbain et périurbain, mai 2001.

Dans cet ouvrage, on mentionne que 6 % du territoire de Montréal est protégé, mais plus de la moitié (57 %, soit 2 110 ha / 3 724 ha) correspond à des aires aquatiques situées dans le lac Saint-Louis, les rapides de Lachine et le bassin de La Prairie pour lesquelles il n'existe aucun mode de gestion. Le milieu terrestre est le plus menacé par le développement urbain et est le moins protégé.

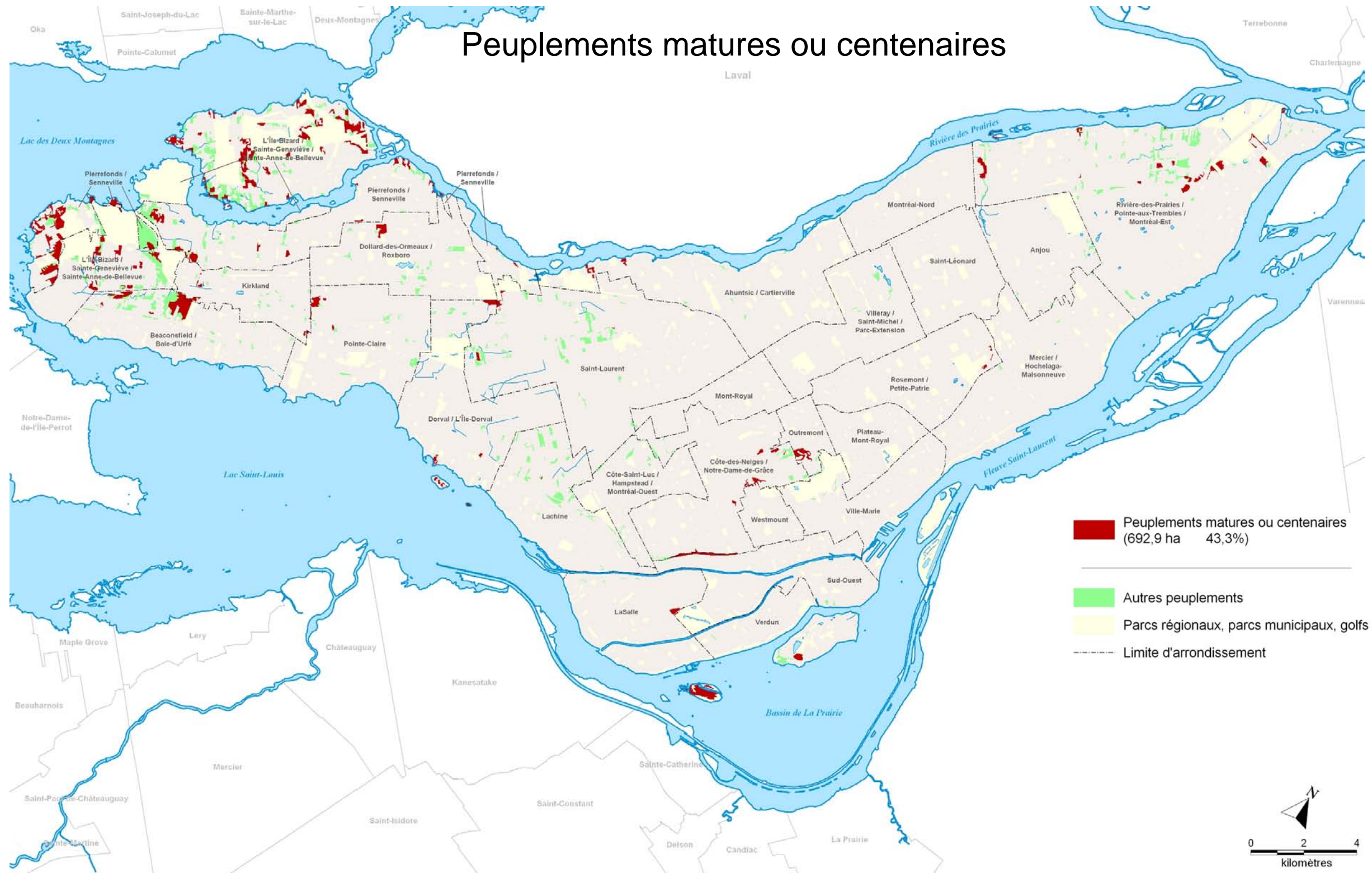
Carte 1



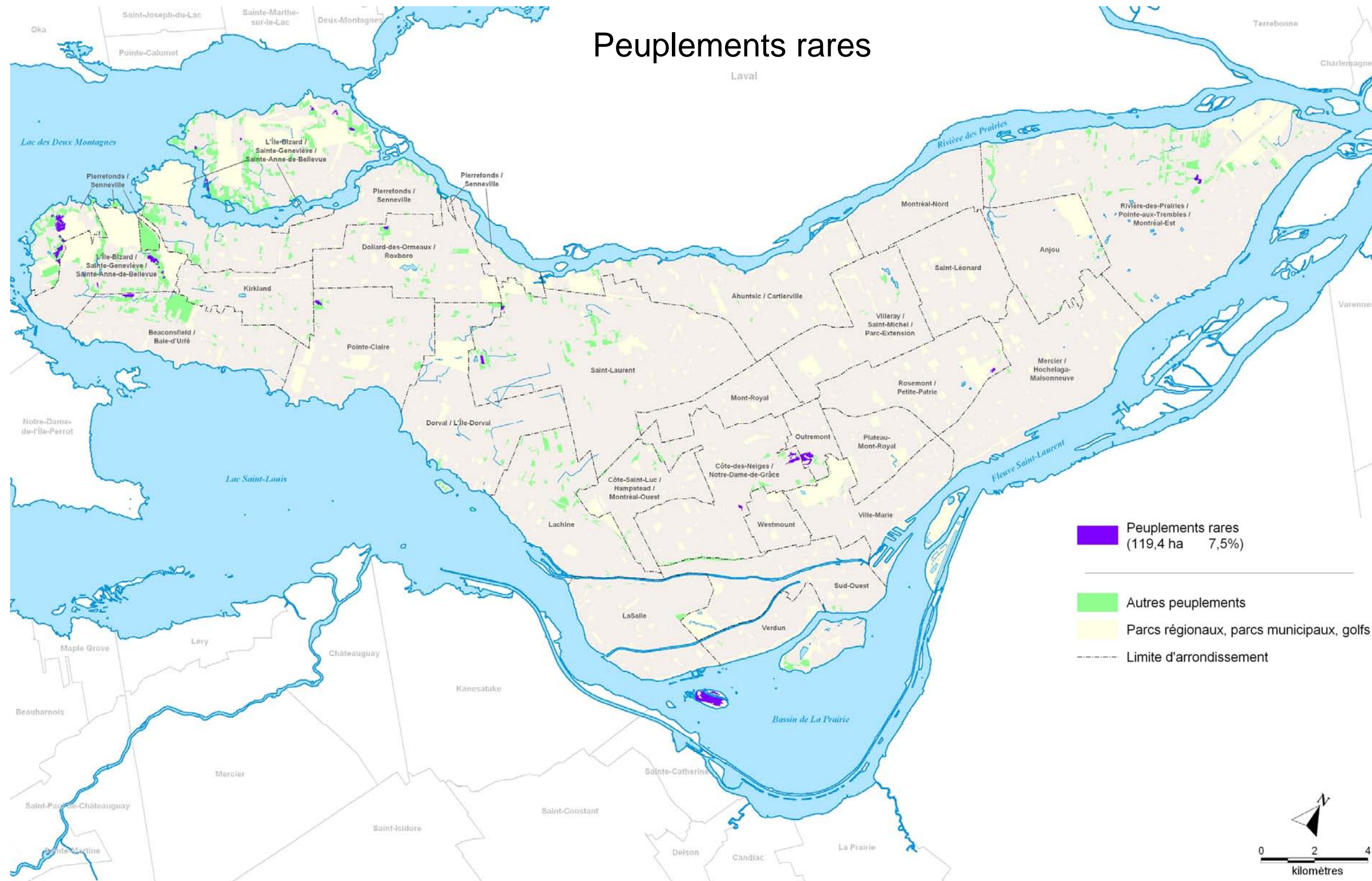




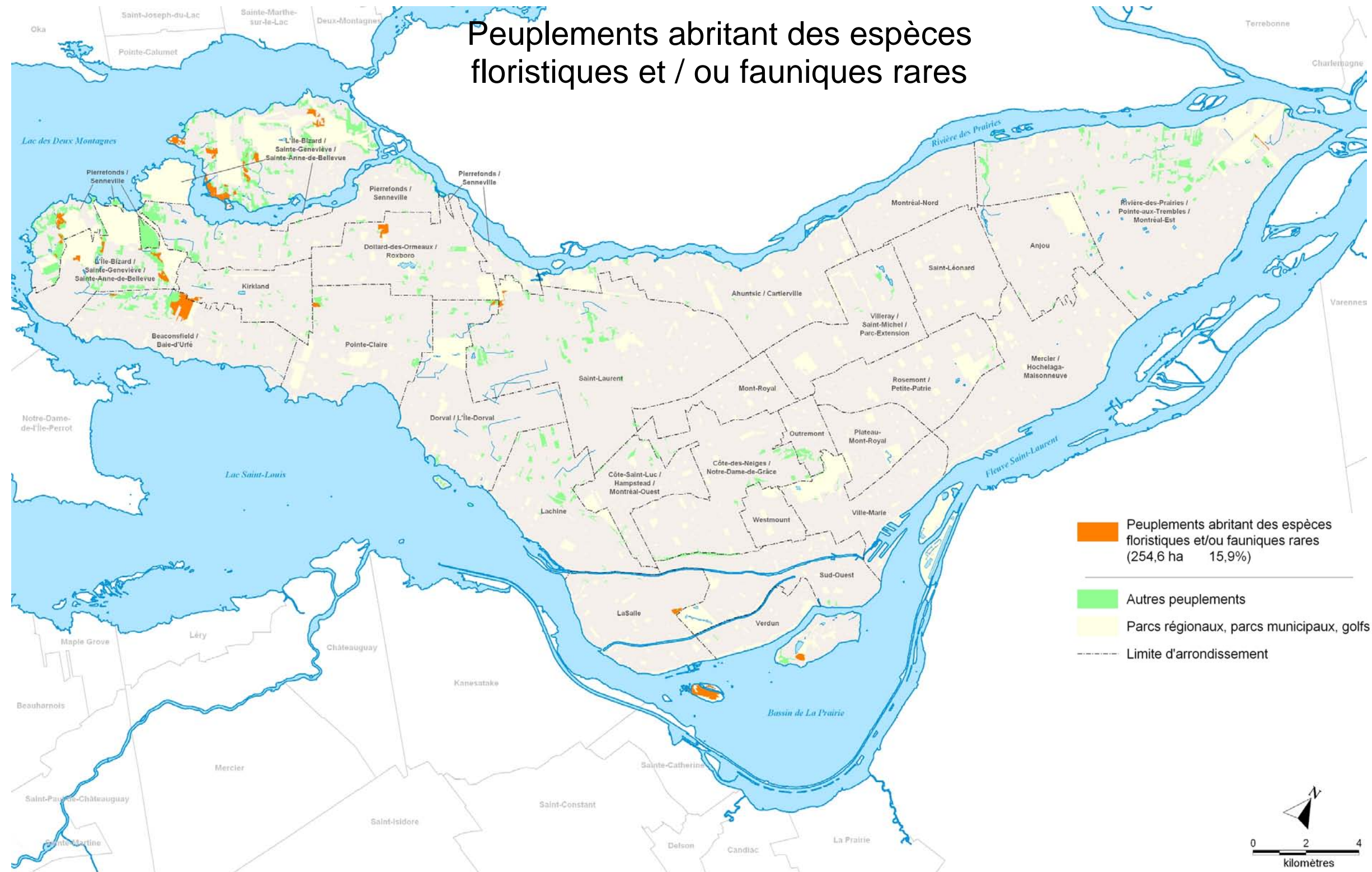
Carte 3



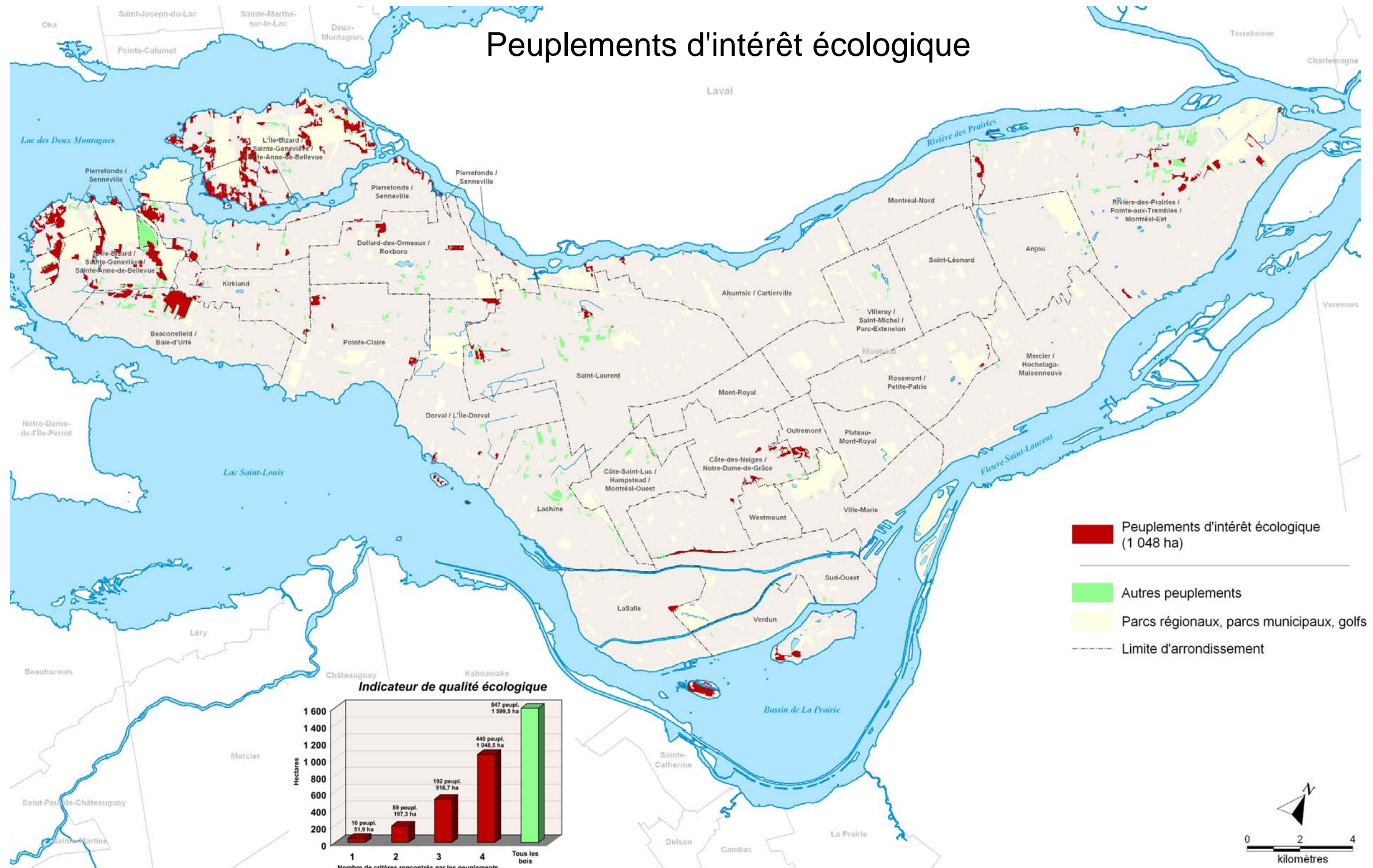
Carte 4



Carte 5



Carte 6



---

## RÉFÉRENCES BIBLIOGRAPHIQUES

Centre de données sur le patrimoine naturel du Québec (CDPNQ) (2001). *Base de données sur les espèces menacées et vulnérables*. Ministère de l'Environnement. Direction de la conservation et du patrimoine écologique.

CUM (2001). Base de données des parcs-nature.

D & G Enviro-Group Inc. (1999). *Étude des conditions environnementales de la Coulée Grou. Dans le cadre du projet de golf et de développement immobilier Bout-de-l'Île*. Dossier 98-0415. Rapport final.

Duchesne, S., L. Bélanger, M. Grenier et F. Hone (1999). *Guide de conservation des corridors forestiers en milieu agricole*. Service canadien de la faune, Environnement Canada. 57 pages et annexe.

Héritage Laurentien (2001). Communication personnelle avec Patrick Asch sur le bois des caryers à Lasalle.

Langevin, R. (1997). *Guide de conservation des boisés en milieu agricole*. Service canadien de la faune, Environnement Canada. 77 pages et annexes.

MENV (1999). Répertoire des aires protégées et des aires de conservation gérées au Québec. p. 128.

MENV et CUM (2000). *Milieus humides et hydriques sur le territoire de la Communauté urbaine de Montréal*. Fichier numérique.

MENV et CUM (2001). Stratégies québécoises sur les aires protégées- Groupe de travail ad hoc milieu urbain et périurbain.

Ministère de l'Énergie et des Ressources du Québec (MER) (1984). *Normes d'inventaire forestier*. 177 pages.

Ministère des Ressources naturelles (MRN) (1988). Cartes écoforestières à l'échelle 1 : 20 000. Feuilles 31H05-200-0201, 31H05-200-0202, 31H11-200-0201, 31H12-200-0101, 31H12-200-0102, 31H12-200-0202.

MLCP (1984). *Inventaire des types de végétation. Atlas cartographique 1 : 10 000*. Service Archipel.

Mousseau, P. et al (1984). *Évaluation de la valeur écologique de différents bois, ruisseaux et îles du territoire de la communauté urbaine de Montréal. Rapport final préparé pour la Communauté urbaine de Montréal*. Centre de recherches écologiques de Montréal. Université de Montréal.

Parent Latreille et associés (2000). *Plan de gestion – Bassin du ruisseau Bertrand. Caractérisation du territoire et scénarios de mise en valeur. Tome 1*. Document présenté au groupe de travail sur le bassin hydrographique du ruisseau Bertrand. 71 pages et 2 annexes.

Société d'histoire naturelle de la vallée du Saint-Laurent (2001). Banque de données sur l'atlas des amphibiens et des reptiles du Québec.

Tecsult (1996). *Étude des usages et des ressources biophysiques de la rivière des Prairies, du lac Saint-Louis et du tronçon fluvial du Saint-Laurent*. Rapport final, tome 1 : Inventaire. Rapport préparé pour la Communauté urbaine de Montréal et le gouvernement du Québec.

Tecsult (2001). *Étude environnementale pour l'agrandissement du golf Saint-Raphael*. Rapport présenté à la Ville de l'Île Bizard.

Thiffault, C. (1998). *Dossier de présentation pour la création du refuge faunique des rapides de Lachine*. Document présenté à la Direction régionale de Montréal du ministère de l'Environnement et de la Faune du Québec. 65 pages et 6 annexes.

Thiffault, C. (2000). *Caractérisation des rives du secteur des rapides de Lachine et du grand bassin de La prairie et implantation d'un système d'information géographique pour le Comité technique*. Rapport réalisé dans le cadre des travaux du Comité technique sur les rapides de Lachine. 24 pages et 2 annexes.

# Tableau d'inventaire et de caractérisation des bois

# Section 1. Inventaire

Identification du bois						Description biologique										Valeur approximative des terrains et informations sur l'usage anticipé du bois					Limites administratives	Sources des informations biologiques		
# Bois	# peuplement	superficie en	# caries	# feuillet	# Photo 98	Type de peuplement forestier	Densité (% de recouvrement)	Hauteur en mètre	Âge	Espèces rares	Peuplement en rive	Identification de la rive	Milieu Humide	Commentaires et particularités	Valeur moyenne au m <sup>2</sup> dans le voisinage	Valeur approximative (0,05 - 10,000 +/-6)	Affectation régionale au Schéma de la CUM	Usage stipulé au plan d'urbanisme municipal	Référence au plan d'urbanisme municipal :	Nouveaux arrondissements (2002)	Source: Type de peuplement forestier	Source: espèce rare	Source: Milieu humide	
(01)	(02)	(05)	(03)	(04)	(06)	(07)	(08)	(09)	(10)	(11)	(12)	(13)	(14)	(15)	(16)	(17)	(18)	(19)	(20)	(21)	(22)	(23)	(24)	
001	01	0,32	1	1	19-096	Feuillus	Ouverte	n-d	Jeune						47,33 \$	151 467 \$	Habitation	H-12	Habitation	Rivière-des-Prairies/Pointe-aux-Trembles	Rivière-des-Prairies/Pointe-aux-Trembles/Mtl.-Est			Photo 1998
002	01	0,20	1	1	19-096	Feuillus	Fermée	n-d	Jeune						40,34 \$	80 690 \$	Habitation	H-12	Habitation	Rivière-des-Prairies/Pointe-aux-Trembles	Rivière-des-Prairies/Pointe-aux-Trembles/Mtl.-Est			Photo 1998
002	02	0,28	1	1	19-096	Feuillus	Fermée	n-d	Jeune						40,34 \$	112 966 \$	Habitation	H-12	Habitation	Rivière-des-Prairies/Pointe-aux-Trembles	Rivière-des-Prairies/Pointe-aux-Trembles/Mtl.-Est			Photo 1998
002	03	0,08	1	1	19-096	Feuillus	Très ouverte	n-d	Jeune						40,34 \$	32 276 \$	Habitation	H-12	Habitation	Rivière-des-Prairies/Pointe-aux-Trembles	Rivière-des-Prairies/Pointe-aux-Trembles/Mtl.-Est			Photo 1998
003	01	0,22	1	1	19-096	Feuillus	Ouverte	n-d	Jeune						45,33 \$	99 715 \$	Habitation	H-12	Habitation	Rivière-des-Prairies/Pointe-aux-Trembles	Rivière-des-Prairies/Pointe-aux-Trembles/Mtl.-Est			Photo 1998
004	01	0,45	1	1	19-096	Feuillus	Ouverte	n-d	Jeune						82,56 \$	371 524 \$	Habitation	H-12	Habitation	Rivière-des-Prairies/Pointe-aux-Trembles	Rivière-des-Prairies/Pointe-aux-Trembles/Mtl.-Est			Photo 1998
005	01	0,87	1	1	19-096	Feuillus	Ouverte	n-d	Jeune						52,14 \$	453 632 \$	Habitation	H-12	Habitation	Rivière-des-Prairies/Pointe-aux-Trembles	Rivière-des-Prairies/Pointe-aux-Trembles/Mtl.-Est			Photo 1998
006	01	0,38	1	1	19-096	Feuillus	Ouverte	n-d	Jeune						46,79 \$	177 786 \$	Habitation	C-20	Commerce	Rivière-des-Prairies/Pointe-aux-Trembles	Rivière-des-Prairies/Pointe-aux-Trembles/Mtl.-Est			Photo 1998
006	02	0,37	1	1	19-096	Feuillus	Fermée	n-d	Jeune						46,79 \$	173 108 \$	Habitation	H-12	Habitation	Rivière-des-Prairies/Pointe-aux-Trembles	Rivière-des-Prairies/Pointe-aux-Trembles/Mtl.-Est			Photo 1998
007	01	0,39	1	1	19-096	Feuillus	Fermée	n-d	Jeune						48,51 \$	189 206 \$	Habitation	H-12	Habitation	Rivière-des-Prairies/Pointe-aux-Trembles	Rivière-des-Prairies/Pointe-aux-Trembles/Mtl.-Est			Photo 1998
008	01	1,18	1	1	20-150	Frénaie rouge	Ouverte	17 à 22	Centenaire	✓	Coulée Grou		Centenaire		51,11 \$	603 149 \$	Habitation	P-67	Parc et lieu public	Rivière-des-Prairies/Pointe-aux-Trembles	Rivière-des-Prairies/Pointe-aux-Trembles/Mtl.-Est			D&G Environgroup (1999)
008	02	1,41	1	1	20-150	Frénaie rouge	Ouverte	17 à 22	Centenaire	✓	Coulée Grou		Centenaire		51,11 \$	720 712 \$	Habitation	H-12	Habitation	Rivière-des-Prairies/Pointe-aux-Trembles	Rivière-des-Prairies/Pointe-aux-Trembles/Mtl.-Est			D&G Environgroup (1999)
009	01	1,48	1	3	18-108	Feuillus	Ouverte	4 à 7	Très jeune						65,95 \$	976 103 \$	Habitation	H-14	Habitation	Rivière-des-Prairies/Pointe-aux-Trembles	Rivière-des-Prairies/Pointe-aux-Trembles/Mtl.-Est			MRN (1988)
009	02	4,26	1	3	18-108	Feuillus tolérants	Ouverte	> 22	Centenaire				Centenaire		65,95 \$	2 809 594 \$	Habitation	H-14	Habitation	Rivière-des-Prairies/Pointe-aux-Trembles	Rivière-des-Prairies/Pointe-aux-Trembles/Mtl.-Est			MRN (1988)
009	03	1,81	1	3	18-108	Feuillus tolérants	Ouverte	> 22	Centenaire				✓	Centenaire	65,95 \$	1 193 748 \$	Habitation	H-14	Habitation	Rivière-des-Prairies/Pointe-aux-Trembles	Rivière-des-Prairies/Pointe-aux-Trembles/Mtl.-Est			MRN (1988)
010	01	2,75	1	1	19-092	Feuillus tolérants	Fermée	17 à 22	Mature	✓			✓		12,65 \$	347 816 \$	Habitation	EC-18	Équipement collectif et institutionnel	Rivière-des-Prairies/Pointe-aux-Trembles	Rivière-des-Prairies/Pointe-aux-Trembles/Mtl.-Est			MRN (1988)
010	02	0,68	1	1	19-092	Feuillus tolérants	Fermée	17 à 22	Mature	✓	Cours d'eau				12,65 \$	86 005 \$	Cimetière	P-67	Parc et lieu public	Rivière-des-Prairies/Pointe-aux-Trembles	Rivière-des-Prairies/Pointe-aux-Trembles/Mtl.-Est			MRN (1988)
010	03	1,11	1	1	19-092	Feuillus tolérants	Fermée	17 à 22	Mature	✓	Cours d'eau				12,65 \$	140 391 \$	Cimetière	EC-18	Équipement collectif et institutionnel	Rivière-des-Prairies/Pointe-aux-Trembles	Rivière-des-Prairies/Pointe-aux-Trembles/Mtl.-Est			MRN (1988)
011	01	0,65	1	3	18-108	Feuillus	Ouverte	n-d	Jeune						82,61 \$	536 965 \$	Habitation	H-14	Habitation	Rivière-des-Prairies/Pointe-aux-Trembles	Rivière-des-Prairies/Pointe-aux-Trembles/Mtl.-Est			Photo 1998
011	02	0,66	1	3	18-108	Feuillus	Très ouverte	n-d	Jeune	✓	Lac				82,61 \$	545 226 \$	Habitation	P-67	Parc et lieu public	Rivière-des-Prairies/Pointe-aux-Trembles	Rivière-des-Prairies/Pointe-aux-Trembles/Mtl.-Est			Photo 1998
012	01	0,96	1	3	18-112	Feuillus	Fermée	n-d	Jeune						27,36 \$	262 652 \$	Habitation	H-14	Habitation	Rivière-des-Prairies/Pointe-aux-Trembles	Rivière-des-Prairies/Pointe-aux-Trembles/Mtl.-Est			Photo 1998
013	01	6,59	1	3	18-112	Feuillus tolérants	Fermée	> 22	Centenaire				Centenaire		22,13 \$	1 458 452 \$	Équip. socio-cult. ou sportif	EC-27	Équipement collectif et institutionnel	Rivière-des-Prairies/Pointe-aux-Trembles	Rivière-des-Prairies/Pointe-aux-Trembles/Mtl.-Est			Photo 1998
014	01	0,19	1	3	18-112	Feuillus	Fermée	n-d	Jeune						53,03 \$	100 753 \$	Habitation	H-14	Habitation	Rivière-des-Prairies/Pointe-aux-Trembles	Rivière-des-Prairies/Pointe-aux-Trembles/Mtl.-Est			Photo 1998
014	02	3,00	1	3	18-112	Feuillus tolérants	Fermée	17 à 22	Centenaire				Centenaire		53,03 \$	1 590 845 \$	Habitation	H-14	Habitation	Rivière-des-Prairies/Pointe-aux-Trembles	Rivière-des-Prairies/Pointe-aux-Trembles/Mtl.-Est			MRN (1988)
015	01	0,13	1	3	18-112	Feuillus tolérants	Fermée	17 à 22	Mature						53,82 \$	69 965 \$	Habitation	H-14	Habitation	Rivière-des-Prairies/Pointe-aux-Trembles	Rivière-des-Prairies/Pointe-aux-Trembles/Mtl.-Est			Photo 1998
016	01	0,34	1	3	18-112	Feuillus tolérants	Fermée	17 à 22	Mature						15,05 \$	51 182 \$	Habitation	H-14	Habitation	Rivière-des-Prairies/Pointe-aux-Trembles	Rivière-des-Prairies/Pointe-aux-Trembles/Mtl.-Est			Photo 1998
017	01	0,50	1	3	18-112	Feuillus	Fermée	n-d	Jeune						21,02 \$	105 087 \$	Industrie 2	IL-04	Industrie légère	Rivière-des-Prairies/Pointe-aux-Trembles	Rivière-des-Prairies/Pointe-aux-Trembles/Mtl.-Est			Photo 1998
017	02	1,84	1	3	18-112	Feuillus	Fermée	n-d	Jeune						21,02 \$	386 719 \$	Industrie 2	IL-04	Industrie légère	Rivière-des-Prairies/Pointe-aux-Trembles	Rivière-des-Prairies/Pointe-aux-Trembles/Mtl.-Est			Photo 1998
018	01	0,47	1	3	18-112	Feuillus	Fermée	n-d	Jeune						48,44 \$	227 678 \$	Industrie 2	IL-04	Industrie légère	Rivière-des-Prairies/Pointe-aux-Trembles	Rivière-des-Prairies/Pointe-aux-Trembles/Mtl.-Est			Photo 1998
019	01	0,91	1	3	18-112	Feuillus tolérants	Fermée	17 à 22	Mature						21,45 \$	195 159 \$	Habitation	IL-04	Industrie légère	Rivière-des-Prairies/Pointe-aux-Trembles	Rivière-des-Prairies/Pointe-aux-Trembles/Mtl.-Est			MRN (1988)
020	01	3,01	1	3	18-112	Feuillus tolérants	Fermée	17 à 22	Mature						16,07 \$	483 680 \$	Industrie 2	IL-04	Industrie légère	Rivière-des-Prairies/Pointe-aux-Trembles	Rivière-des-Prairies/Pointe-aux-Trembles/Mtl.-Est			MRN (1988)
021	01	3,14	1	2	18-114	Chénaie rouge	Fermée	17 à 22	Mature						16,37 \$	514 113 \$	Industrie 2	I-03	Industrie	Rivière-des-Prairies/Pointe-aux-Trembles	Rivière-des-Prairies/Pointe-aux-Trembles/Mtl.-Est			Visite terrain, automne 2001
021	02	0,94	1	2	18-114	Feuillus tolérants	Fermée	17 à 22	Jeune						16,37 \$	153 906 \$	Industrie 2	I-03	Industrie	Rivière-des-Prairies/Pointe-aux-Trembles	Rivière-des-Prairies/Pointe-aux-Trembles/Mtl.-Est			MRN (1988)
021	03	1,00	1	2	18-114	Chénaie à Chêne à gros fruits	Fermée	12 à 17	Jeune						16,37 \$	163 730 \$	Industrie 2	I-03	Industrie	Rivière-des-Prairies/Pointe-aux-Trembles	Rivière-des-Prairies/Pointe-aux-Trembles/Mtl.-Est			Visite terrain, automne 2001
021	04	0,64	1	2	18-114	Frénaie rouge à Phragmite	Très ouverte	12 à 17	Jeune				✓	Marécage	16,37 \$	311 087 \$	Industrie 2	I-03	Industrie	Rivière-des-Prairies/Pointe-aux-Trembles	Rivière-des-Prairies/Pointe-aux-Trembles/Mtl.-Est			Visite terrain, automne 2001
021	05	1,90	1	5	18-114	Frénaie rouge	Ouverte	12 à 17	Jeune						16,37 \$	104 787 \$	Industrie 2	I-03	Industrie	Rivière-des-Prairies/Pointe-aux-Trembles	Rivière-des-Prairies/Pointe-aux-Trembles/Mtl.-Est			Visite terrain, automne 2001
022	01	8,87	1	2	18-114	Mélangés	Fermée	4 à 7	Très jeune						15,68 \$	1 390 596 \$	Industrie 2	I-03	Industrie	Rivière-des-Prairies/Pointe-aux-Trembles	Rivière-des-Prairies/Pointe-aux-Trembles/Mtl.-Est			MRN (1988)
022	02	1,22	1	2	18-114	Feuillus	Fermée	4 à 7	Très jeune				✓		15,68 \$	191 266 \$	Industrie 2	I-03	Industrie	Rivière-des-Prairies/Pointe-aux-Trembles	Rivière-des-Prairies/Pointe-aux-Trembles/Mtl.-Est			MRN (1988)
022	03	0,68	1	2	18-114	Feuillus	Fermée	4 à 7	Très jeune						15,68 \$	106 607 \$	Industrie 2	I-03	Industrie	Rivière-des-Prairies/Pointe-aux-Trembles	Rivière-des-Prairies/Pointe-aux-Trembles/Mtl.-Est			MRN (1988)
022	04	0,81	1	2	18-114	Feuillus	Fermée	4 à 7	Très jeune						15,68 \$	126 988 \$	Industrie 2	I-03	Industrie	Rivière-des-Prairies/Pointe-aux-Trembles	Rivière-des-Prairies/Pointe-aux-Trembles/Mtl.-Est			MRN (1988)
022	05	1,33	1	2	18-114	Feuillus humides	Ouverte	4 à 7	Très jeune				✓	Marécage	15,68 \$	208 511 \$	Industrie 2	I-03	Industrie	Rivière-des-Prairies/Pointe-aux-Trembles	Rivière-des-Prairies/Pointe-aux-Trembles/Mtl.-Est			MRN (1988)
023	01	0,52	1	2	18-114	Feuillus tolérants	Fermée	n-d	Jeune						24,21 \$	125 918 \$	Industrie 2	I-03	Industrie	Rivière-des-Prairies/Pointe-aux-Trembles	Rivière-des-Prairies/Pointe-aux-Trembles/Mtl.-Est			Photo 1998
024	01	1,42	1	2	18-114	Feuillus tolérants	Fermée	17 à 22	Mature						16,75 \$	237 779 \$	Industrie 2	I-03	Industrie	Rivière-des-Prairies/Pointe-aux-Trembles	Rivière-des-Prairies/Pointe-aux-Trembles/Mtl.-Est			MRN (1988)
025	01	0,51	1	2	18-114	Feuillus	Fermée	17 à 22	Mature						16,15 \$	82 343 \$	Industrie 2	I-03	Industrie	Rivière-des-Prairies/Pointe-aux-Trembles	Rivière-des-Prairies/Pointe-aux-Trembles/Mtl.-Est			MRN (1988)
026	01	1,14	1	5	18-114	Feuillus	Fermée	n-d	Jeune						15,04 \$	171 417 \$	Industrie 2	I-03	Industrie	Rivière-des-Prairies/Pointe-aux-Trembles	Rivière-des-Prairies/Pointe-aux-Trembles/Mtl.-Est			Photo 1998
026	02	2,49	1	5	18-116	Feuillus	Ouverte	n-d	Jeune						15,04 \$	374 411 \$	Équip. socio-cult. ou sportif	EC-15	Équipement collectif et institutionnel	Rivière-des-Prairies/Pointe-aux-Trembles	Rivière-des-Prairies/Pointe-aux-Trembles/Mtl.-Est			Photo 1998
027	01	2,84	1	5	18-116	Feuillus	Ouverte	n-d	Jeune						20,25 \$	575 092 \$	Industrie 2	I-03	Industrie	Rivière-des-Prairies/Pointe-aux-Trembles	Rivière-des-Prairies/Pointe-aux-Trembles/Mtl.-Est			Photo 1998
028	01	3,57	1	5	18-116	Feuillus tolérants	Fermée	> 22	Mature						16,44 \$	586 981 \$	Équip. socio-cult. ou sportif	EC-15	Équipement collectif et institutionnel	Rivière-des-Prairies/Pointe-aux-Trembles	Rivière-des-Prairies/Pointe-aux-Trembles/Mtl.-Est			MRN (1988)
029	01	4,38	1	5	18-116	Feuillus tolérants avec résineux	Ouverte	12 à 17	Jeune						16,40 \$	718 142 \$	Équip. socio-cult. ou sportif	EC-15	Équipement collectif et institutionnel	Rivière-des-Prairies/Pointe-aux-Trembles	Rivière-des-Prairies/Pointe-aux-Trembles/Mtl.-Est			MRN (1988)

# Tableau d'inventaire et de caractérisation des bois

# Section 1. Inventaire

Identification du bois						Description biologique					Valeur approximative des terrains et informations sur l'usage anticipé du bois					Limites administratives	Sources des informations biologiques						
# Bois	# peuplement	superficie en	# cartes	# feuillet	# Photo 98	Type de peuplement forestier	Densité (% de recouvrement)	Hauteur en mètre	Âge	Espèces rares	Peuplement en	Identification de la rive	Milieu Humide	Commentaires et particularités	Valeur moyenne au m <sup>2</sup> dans le voisinage	Valeur approximative (0,05 - 10,000 +/-6)	Affectation régionale au Schéma de la CUM	Usage stipulé au plan d'urbanisme municipal	Référence au plan d'urbanisme municipal :	Nouveaux arrondissements (2002)	Source: Type de peuplement forestier	Source: espèce rare	Source: Milieu humide
(01)	(02)	(05)	(03)	(04)	(06)	(07)	(08)	(09)	(10)	(11)	(12)	(13)	(14)	(15)	(16)	(17)	(18)	(19)	(20)	(21)	(22)	(23)	(24)
030	01	0,78	1	5	18-116	Feuillus	Ouverte	n-d	Jeune						18,84 \$	146 952 \$	Industrie 2	I-03	Industrie	Rivière-des-Prairies/Pointe-aux-Trembles/Mtl.-Est			
031	01	1,59	1	5	18-116	Feuillus	Ouverte	n-d	Jeune						18,83 \$	299 399 \$	Industrie 2	I-03	Industrie	Rivière-des-Prairies/Pointe-aux-Trembles/Mtl.-Est			
032	01	3,44	1	5	18-116	Feuillus tolérants avec résineux	Ouverte	7 à 12	Jeune						18,16 \$	624 590 \$	Industrie 2	I-03	Industrie	Rivière-des-Prairies/Pointe-aux-Trembles/Mtl.-Est			
033	01	1,22	1	5	18-118	Feuillus tolérants	Ouverte	17 à 22	Mature						13,76 \$	167 932 \$	Industrie 2	I-03	Industrie	Rivière-des-Prairies/Pointe-aux-Trembles/Mtl.-Est			
034	01	1,72	1	5	19-078	Feuillus	Ouverte	n-d	Jeune						30,20 \$	519 498 \$	Industrie 2	I-01	Industrie	Rivière-des-Prairies/Pointe-aux-Trembles/Mtl.-Est			
035	01	0,95	1	8	19-076	Feuillus	Ouverte	n-d	Jeune						30,66 \$	291 244 \$	Industrie 2	I-01	Industrie	Rivière-des-Prairies/Pointe-aux-Trembles/Mtl.-Est			
036	01	1,26	1	7	19-076	Feuillus tolérants avec résineux	Ouverte	n-d	Jeune						30,12 \$	379 506 \$	Grande emprise publique	I-01	Industrie	Rivière-des-Prairies/Pointe-aux-Trembles/Mtl.-Est			
037	01	2,56	1	6	17-010	Feuillus tolérants	Fermée	17 à 22	Mature						15,67 \$	401 209 \$	Industrie 2	I-03	Industrie	Rivière-des-Prairies/Pointe-aux-Trembles/Mtl.-Est			
037	02	3,56	1	6	17-010	Feuillus tolérants	Fermée	17 à 22	Mature						15,67 \$	557 931 \$	Industrie 2	I-03	Industrie	Rivière-des-Prairies/Pointe-aux-Trembles/Mtl.-Est			
038	01	1,24	1	6	17-010	Feuillus	Ouverte	n-d	Jeune						23,64 \$	293 180 \$	Industrie 2	I-04	Industrie	Rivière-des-Prairies/Pointe-aux-Trembles/Mtl.-Est			
039	01	1,20	1	5	17-010	Feuillus	Fermée	n-d	Jeune				✓		16,82 \$	201 864 \$	Industrie 2	I-03	Industrie	Rivière-des-Prairies/Pointe-aux-Trembles/Mtl.-Est			MENV et CUM (2000)
040	01	2,28	1	5	18-120	Feuillus tolérants	Fermée	12 à 17	Jeune						15,71 \$	358 139 \$	Industrie 2	82-01	Industrie lourde densité élevée	Montréal-Est			
040	02	1,99	1	5	18-120	Feuillus tolérants	Fermée	12 à 17	Jeune						15,71 \$	312 586 \$	Industrie 2	82-01	Industrie lourde densité élevée	Montréal-Est			
041	01	0,55	1	5	18-120	Feuillus	Fermée	n-d	Jeune						16,15 \$	88 830 \$	Industrie 2	82-01	Industrie lourde densité élevée	Montréal-Est			
041	02	1,46	1	5	18-120	Feuillus	Fermée	n-d	Jeune						16,15 \$	235 804 \$	Industrie 2	82-01	Industrie lourde densité élevée	Montréal-Est			
041	03	1,26	1	5	18-120	Feuillus	Ouverte	n-d	Jeune						16,15 \$	203 502 \$	Industrie 2	82-01	Industrie lourde densité élevée	Montréal-Est			
042	01	0,54	1	5	18-120	Feuillus	Fermée	n-d	Jeune						17,43 \$	94 148 \$	Industrie 2	82-01	Industrie lourde densité élevée	Montréal-Est			
043	01	0,92	1	8	18-122	Feuillus tolérants	Fermée	12 à 17	Jeune						12,92 \$	118 833 \$	Industrie 2	70-03	Industrie légère faible densité	Montréal-Est			
044	01	0,28	1	2	20-156	Feuillus	Ouverte	n-d	Jeune						25,56 \$	71 581 \$	Habitation	H-08	Habitation	Rivière-des-Prairies/Pointe-aux-Trembles/Mtl.-Est			
045	01	3,11	1	2	19-088	Feuillus tolérants	Fermée	12 à 17	Jeune						26,60 \$	827 116 \$	Habitation	H-08	Habitation	Rivière-des-Prairies/Pointe-aux-Trembles/Mtl.-Est			
045	02	0,62	1	2	20-156	Feuillus tolérants	Fermée	12 à 17	Jeune						26,60 \$	164 891 \$	Habitation	H-08	Habitation	Rivière-des-Prairies/Pointe-aux-Trembles/Mtl.-Est			
045	03	9,08	1	2	19-088	Feuillus tolérants	Fermée	12 à 17	Jeune						26,60 \$	2 414 860 \$	Habitation	H-08	Habitation	Rivière-des-Prairies/Pointe-aux-Trembles/Mtl.-Est			
045	04	3,02	1	2	19-088	Feuillus	Ouverte	n-d	Jeune						26,60 \$	803 180 \$	Habitation	H-08	Habitation	Rivière-des-Prairies/Pointe-aux-Trembles/Mtl.-Est			
045	05	0,28	1	2	19-088	Feuillus humides	Très ouverte	n-d	Jeune				✓	Marécage	26,60 \$	74 467 \$	Habitation	H-08	Habitation	Rivière-des-Prairies/Pointe-aux-Trembles/Mtl.-Est			Photo 1998 (à vérifier)
046	01	0,48	1	2	20-156	Feuillus tolérants	Fermée	12 à 17	Jeune						28,85 \$	138 459 \$	Habitation	H-08	Habitation	Rivière-des-Prairies/Pointe-aux-Trembles/Mtl.-Est			
046	02	2,48	1	2	20-156	Feuillus tolérants	Fermée	12 à 17	Jeune						28,85 \$	715 371 \$	Habitation	H-08	Habitation	Rivière-des-Prairies/Pointe-aux-Trembles/Mtl.-Est			
047	01	0,36	1	2	20-156	Feuillus	Fermée	n-d	Jeune						45,96 \$	165 463 \$	Habitation	H-08	Habitation	Rivière-des-Prairies/Pointe-aux-Trembles/Mtl.-Est			
048	01	0,46	1	2	20-156	Feuillus	Fermée	n-d	Jeune						51,15 \$	235 289 \$	Habitation	H-08	Habitation	Rivière-des-Prairies/Pointe-aux-Trembles/Mtl.-Est			
049	01	2,69	1	2	20-156	Feuillus tolérants	Fermée	12 à 17	Jeune						29,60 \$	796 252 \$	Habitation	H-08	Habitation	Rivière-des-Prairies/Pointe-aux-Trembles/Mtl.-Est			
050	01	0,29	1	2	19-086	Feuillus	Fermée	n-d	Jeune						36,18 \$	104 928 \$	Habitation	I-03	Industrie	Rivière-des-Prairies/Pointe-aux-Trembles/Mtl.-Est			
051	01	0,16	1	2	19-086	Feuillus	Fermée	n-d	Jeune						48,37 \$	77 398 \$	Habitation	IL-03	Industrie légère	Rivière-des-Prairies/Pointe-aux-Trembles/Mtl.-Est			
052	01	2,09	1	2	20-158	Feuillus	Fermée	n-d	Jeune						42,12 \$	880 232 \$	Équip. socio-cult. ou sportif	EC-15	Équipement collectif et institutionnel	Rivière-des-Prairies/Pointe-aux-Trembles/Mtl.-Est			
053	01	2,84	1	2	20-158	Feuillus	Fermée	n-d	Jeune						46,04 \$	1 307 437 \$	Habitation	P-67	Parc et lieu public	Rivière-des-Prairies/Pointe-aux-Trembles/Mtl.-Est			
053	02	0,44	1	2	20-158	Feuillus	Fermée	n-d	Mature						46,04 \$	202 561 \$	Habitation	H-03	Habitation	Rivière-des-Prairies/Pointe-aux-Trembles/Mtl.-Est			
054	01	2,67	1	2	20-158	Feuillus	Ouverte	n-d	Jeune						51,13 \$	1 365 226 \$	Équip. socio-cult. ou sportif	EC-15	Équipement collectif et institutionnel	Rivière-des-Prairies/Pointe-aux-Trembles/Mtl.-Est			
054	02	1,02	1	2	20-158	Feuillus	Fermée	n-d	Jeune						51,13 \$	521 547 \$	Équip. socio-cult. ou sportif	EC-15	Équipement collectif et institutionnel	Rivière-des-Prairies/Pointe-aux-Trembles/Mtl.-Est			
055	01	1,02	1	2	20-158	Feuillus	Fermée	n-d	Jeune	✓	Ruisseau Pinel				51,10 \$	521 203 \$	Équip. socio-cult. ou sportif	EC-15	Équipement collectif et institutionnel	Rivière-des-Prairies/Pointe-aux-Trembles/Mtl.-Est			
056	01	1,27	1	2	19-084	Feuillus	Fermée	n-d	Jeune	✓	Ruisseau Pinel				16,75 \$	212 752 \$	Équip. socio-cult. ou sportif	EC-15	Équipement collectif et institutionnel	Rivière-des-Prairies/Pointe-aux-Trembles/Mtl.-Est			
057	01	1,97	1	2	19-084	Feuillus	Fermée	n-d	Jeune						16,89 \$	332 768 \$	Équip. socio-cult. ou sportif	EC-15	Équipement collectif et institutionnel	Rivière-des-Prairies/Pointe-aux-Trembles/Mtl.-Est			
058	01	0,74	1	2	19-084	Feuillus	Fermée	n-d	Jeune						51,11 \$	378 201 \$	Équip. socio-cult. ou sportif	EC-15	Équipement collectif et institutionnel	Rivière-des-Prairies/Pointe-aux-Trembles/Mtl.-Est			
059	01	1,90	1	2	20-160	Feuillus	Ouverte	n-d	Jeune						35,44 \$	673 295 \$	Habitation	H-03	Habitation	Rivière-des-Prairies/Pointe-aux-Trembles/Mtl.-Est			
059	02	0,16	1	2	20-160	Feuillus	Fermée	n-d	Jeune						35,44 \$	56 698 \$	Habitation	H-03	Habitation	Rivière-des-Prairies/Pointe-aux-Trembles/Mtl.-Est			
060	01	0,57	1	2	20-160	Feuillus	Ouverte	n-d	Jeune						55,01 \$	313 529 \$	Habitation	C-15	Commerce	Rivière-des-Prairies/Pointe-aux-Trembles/Mtl.-Est			
061	01	1,87	1	2	20-160	Feuillus	Ouverte	n-d	Jeune						28,74 \$	537 369 \$	Habitation	H-03	Habitation	Rivière-des-Prairies/Pointe-aux-Trembles/Mtl.-Est			
062	01	3,87	1	2	19-084	Feuillus tolérants	Fermée	12 à 17	Jeune	✓	Ruisseau Pinel				27,32 \$	1 057 434 \$	Habitation	H-03	Habitation	Rivière-des-Prairies/Pointe-aux-Trembles/Mtl.-Est			
062	02	0,69	1	2	19-084	Feuillus	Ouverte	n-d	Jeune						27,32 \$	188 535 \$	Habitation	H-03	Habitation	Rivière-des-Prairies/Pointe-aux-Trembles/Mtl.-Est			
062	03	0,22	1	2	19-084	Feuillus	Ouverte	n-d	Jeune						27,32 \$	60 113 \$	Habitation	H-03	Habitation	Rivière-des-Prairies/Pointe-aux-Trembles/Mtl.-Est			
063	01	1,39	1	5	19-084	Feuillus	Ouverte	n-d	Jeune	✓	Ruisseau Pinel		✓		32,29 \$	448 885 \$	Habitation	H-03	Habitation	Rivière-des-Prairies/Pointe-aux-Trembles/Mtl.-Est			MENV et CUM (2000)
064	01	0,18	1	5	19-084	Feuillus	Ouverte	n-d	Jeune	✓	Ruisseau Pinel				32,29 \$	58 125 \$	Habitation	H-03	Habitation	Rivière-des-Prairies/Pointe-aux-Trembles/Mtl.-Est			

# Tableau d'inventaire et de caractérisation des bois

# Section 1. Inventaire

Identification du bois						Description biologique										Valeur approximative des terrains et informations sur l'usage anticipé du bois					Limites administratives	Sources des informations biologiques		
# Bois	# peuplement	superficie en	# caries	# feuillet	# Photo 98	Type de peuplement forestier	Densité (% de recouvrement)	Hauteur en mètre	Âge	Espèces rares	Peuplement en	Identification de la rive	Milieu Humide	Commentaires et particularités	Valeur moyenne au m <sup>2</sup> dans le voisinage	Valeur approximative (0,05 - 10,000 +/-6)	Affectation régionale au Schéma de la CUM	Usage stipulé au plan d'urbanisme municipal	Référence au plan d'urbanisme municipal :	Nouveaux arrondissements (2002)	Source: Type de peuplement forestier	Source: espèce rare	Source: Milieu humide	
(01)	(02)	(05)	(03)	(04)	(06)	(07)	(08)	(09)	(10)	(11)	(12)	(13)	(14)	(15)	(16)	(17)	(18)	(19)	(20)	(21)	(22)	(23)	(24)	
065	01	0,17	1	5	19-084	Feuillus	Ouverte	n-d	Jeune	✓	Ruisseau Pinel	✓			17,30 \$	29 415 \$	Industrie 1	IL-02	Industrie légère	Rivière-des-Prairies/Pointe-aux-Trembles	Rivière-des-Prairies/Pointe-aux-Trembles/Mtl.-Est		MENV et CUM (2000)	
066	01	0,62	1	5	20-162	Feuillus	Fermée	n-d	Jeune						48,95 \$	303 477 \$	Habitation	H-03	Habitation	Rivière-des-Prairies/Pointe-aux-Trembles	Rivière-des-Prairies/Pointe-aux-Trembles/Mtl.-Est			
067	01	1,91	1	5	19-082	Feuillus	Fermée	n-d	Jeune						20,28 \$	387 282 \$	Habitation	H-03	Habitation	Rivière-des-Prairies/Pointe-aux-Trembles	Rivière-des-Prairies/Pointe-aux-Trembles/Mtl.-Est			
067	02	0,34	1	5	19-082	Feuillus	Fermée	n-d	Jeune						20,28 \$	68 940 \$	Habitation	H-03	Habitation	Rivière-des-Prairies/Pointe-aux-Trembles	Rivière-des-Prairies/Pointe-aux-Trembles/Mtl.-Est			
068	01	0,76	1	5	19-080	Feuillus	Fermée	n-d	Jeune						38,43 \$	292 091 \$	Habitation	H-03	Habitation	Rivière-des-Prairies/Pointe-aux-Trembles	Rivière-des-Prairies/Pointe-aux-Trembles/Mtl.-Est			
069	01	0,63	1	5	19-080	Feuillus	Ouverte	n-d	Jeune						22,73 \$	143 185 \$	Industrie 1	I-01	Industrie	Rivière-des-Prairies/Pointe-aux-Trembles	Rivière-des-Prairies/Pointe-aux-Trembles/Mtl.-Est			
070	01	1,66	1	5	20-164	Feuillus	Ouverte	n-d	Jeune						46,24 \$	767 657 \$	Habitation	H-03	Habitation	Rivière-des-Prairies/Pointe-aux-Trembles	Rivière-des-Prairies/Pointe-aux-Trembles/Mtl.-Est			
071	01	1,91	1	4	20-164	Feuillus tolérants	Ouverte	12 à 17	Jeune						51,72 \$	987 888 \$	Habitation	H-03	Habitation	Rivière-des-Prairies/Pointe-aux-Trembles	Rivière-des-Prairies/Pointe-aux-Trembles/Mtl.-Est		MRN (1988)	
072	01	3,57	1	4	21-128	Feuillus tolérants	Ouverte	17 à 22	Mature						81,24 \$	2 900 289 \$	Grand parc municipal	P-54	Parc et lieu public	Rivière-des-Prairies/Pointe-aux-Trembles	Rivière-des-Prairies/Pointe-aux-Trembles/Mtl.-Est		MRN (1988)	
072	02	1,17	1	4	21-128	Feuillus	Très ouverte	n-d	Très jeune						81,24 \$	950 515 \$	Grand parc municipal	P-54	Parc et lieu public	Rivière-des-Prairies/Pointe-aux-Trembles	Rivière-des-Prairies/Pointe-aux-Trembles/Mtl.-Est			
073	01	0,55	1	4	20-164	Feuillus	Ouverte	n-d	Jeune						86,10 \$	473 554 \$	Grand parc municipal	EC-09	Équipement collectif et institutionnel	Rivière-des-Prairies/Pointe-aux-Trembles	Rivière-des-Prairies/Pointe-aux-Trembles/Mtl.-Est			
074	01	1,96	1	4	20-164	Feuillus	Très ouverte	n-d	Jeune						43,80 \$	858 572 \$	Habitation	H-03	Habitation	Rivière-des-Prairies/Pointe-aux-Trembles	Rivière-des-Prairies/Pointe-aux-Trembles/Mtl.-Est			
075	01	0,19	1	5	20-164	Feuillus	Fermée	n-d	Jeune						43,04 \$	81 773 \$	Habitation	H-03	Habitation	Rivière-des-Prairies/Pointe-aux-Trembles	Rivière-des-Prairies/Pointe-aux-Trembles/Mtl.-Est			
076	01	0,31	1	4	20-166	Feuillus	Fermée	n-d	Jeune						86,13 \$	267 004 \$	Habitation	H-03	Habitation	Rivière-des-Prairies/Pointe-aux-Trembles	Rivière-des-Prairies/Pointe-aux-Trembles/Mtl.-Est			
077	01	0,52	1	5	19-078	Feuillus tolérants	Ouverte	17 à 22	Mature						27,76 \$	144 370 \$	Industrie 1	I-01	Industrie	Rivière-des-Prairies/Pointe-aux-Trembles	Rivière-des-Prairies/Pointe-aux-Trembles/Mtl.-Est		MRN (1988)	
078	01	0,68	1	4	21-124	Feuillus	Fermée	n-d	Jeune						63,98 \$	435 073 \$	Habitation	H-03	Habitation	Rivière-des-Prairies/Pointe-aux-Trembles	Rivière-des-Prairies/Pointe-aux-Trembles/Mtl.-Est			
079	01	4,10	1	7	21-122	Saulaie	Ouverte	17 à 22	Mature	✓	Rivière des Prairies	✓	Marécage		4,86 \$	199 129 \$	Habitation	H-20	Habitation	Rivière-des-Prairies/Pointe-aux-Trembles	Rivière-des-Prairies/Pointe-aux-Trembles/Mtl.-Est		MLCP (1984)	
080	01	3,03	1	7	21-122	Érablière argentée	Ouverte	17 à 22	Mature	✓	Rivière des Prairies	✓	Marécage		9,31 \$	281 948 \$	Habitation	H-02	Habitation	Rivière-des-Prairies/Pointe-aux-Trembles	Rivière-des-Prairies/Pointe-aux-Trembles/Mtl.-Est		MLCP (1984)	
081	01	0,48	1	7	21-120	Feuillus	Fermée	n-d	Jeune						92,78 \$	445 338 \$	Habitation	H-03	Habitation	Rivière-des-Prairies/Pointe-aux-Trembles	Rivière-des-Prairies/Pointe-aux-Trembles/Mtl.-Est			
082	01	1,87	1	7	21-120	Feuillus	Fermée	n-d	Jeune						38,84 \$	726 249 \$	Habitation	P-04	Parc et lieu public	Rivière-des-Prairies/Pointe-aux-Trembles	Rivière-des-Prairies/Pointe-aux-Trembles/Mtl.-Est			
083	01	0,40	1	7	21-120	Feuillus	Ouverte	n-d	Jeune						41,32 \$	165 284 \$	Habitation	H-03	Habitation	Rivière-des-Prairies/Pointe-aux-Trembles	Rivière-des-Prairies/Pointe-aux-Trembles/Mtl.-Est			
084	01	0,60	1	7	21-120	Feuillus	Ouverte	n-d	Jeune						34,91 \$	209 434 \$	Habitation	P-04	Parc et lieu public	Rivière-des-Prairies/Pointe-aux-Trembles	Rivière-des-Prairies/Pointe-aux-Trembles/Mtl.-Est			
085	01	0,58	1	7	21-120	Feuillus	Ouverte	n-d	Jeune						86,10 \$	499 387 \$	Habitation	H-03	Habitation	Rivière-des-Prairies/Pointe-aux-Trembles	Rivière-des-Prairies/Pointe-aux-Trembles/Mtl.-Est			
086	01	1,60	1	7	21-120	Feuillus	Ouverte	n-d	Jeune						29,78 \$	324 601 \$	Équip. socio-cult. ou sportif	EC-01	Équipement collectif et institutionnel	Rivière-des-Prairies/Pointe-aux-Trembles	Rivière-des-Prairies/Pointe-aux-Trembles/Mtl.-Est			
087	01	0,26	1	7	21-120	Feuillus	Ouverte	n-d	Jeune	✓	Cours d'eau				45,17 \$	117 445 \$	Équip. socio-cult. ou sportif	EC-01	Équipement collectif et institutionnel	Rivière-des-Prairies/Pointe-aux-Trembles	Rivière-des-Prairies/Pointe-aux-Trembles/Mtl.-Est			
088	01	12,40	1	7	20-174	Feuillus tolérants	Ouverte	17 à 22	Mature	✓	Ruisseau De Montigny				30,68 \$	4 310 792 \$	Équip. socio-cult. ou sportif	EC-01	Équipement collectif et institutionnel	Rivière-des-Prairies/Pointe-aux-Trembles	Rivière-des-Prairies/Pointe-aux-Trembles/Mtl.-Est		MRN (1988)	
089	01	1,21	2	7	20-174	Feuillus	Fermée	n-d	Jeune	✓	Ruisseau De Montigny				29,11 \$	352 263 \$	Industrie 1	IL-01	Industrie légère	Rivière-des-Prairies/Pointe-aux-Trembles	Rivière-des-Prairies/Pointe-aux-Trembles/Mtl.-Est			
090	01	1,59	2	7	19-070	Feuillus	Fermée	n-d	Jeune	✓	Ruisseau De Montigny				24,25 \$	385 610 \$	Industrie 1	IL-01	Industrie légère	Rivière-des-Prairies/Pointe-aux-Trembles	Rivière-des-Prairies/Pointe-aux-Trembles/Mtl.-Est			
091	01	0,50	1	8	18-126	Peupleraie	Ouverte	17 à 22	Jeune						18,84 \$	94 181 \$	Golf	80-01	Industrielle de soutien et légère	Anjou	Anjou		MRN (1988)	
092	01	2,40	2	8	18-126	Peupleraie	Ouverte	17 à 22	Jeune						17,89 \$	429 407 \$	Industrie 1	80-01	Industrielle de soutien et légère	Anjou	Anjou		MRN (1988)	
093	01	1,02	2	8	18-126	Peupleraie	Ouverte	17 à 22	Mature						13,46 \$	137 316 \$	Industrie 1	80-01	Industrielle de soutien et légère	Anjou	Anjou		MRN (1988)	
094	01	0,09	1	8	18-126	Feuillus	Ouverte	n-d	Jeune						17,90 \$	16 108 \$	Industrie 1	80-01	Industrielle de soutien et légère	Anjou	Anjou			
095	01	0,71	2	8	18-126	Feuillus	Ouverte	n-d	Jeune						16,87 \$	119 756 \$	Industrie 1	80-01	Industrielle de soutien et légère	Anjou	Anjou			
095	02	0,41	2	8	18-126	Feuillus	Fermée	n-d	Jeune						16,87 \$	69 155 \$	Industrie 1	80-01	Industrielle de soutien et légère	Anjou	Anjou			
096	01	1,11	2	8	16-244	Feuillus	Ouverte	n-d	Jeune						12,24 \$	135 828 \$	Habitation	70-02	Industrielle de soutien au dév. économique	Anjou	Anjou			
097	01	1,91	2	8	16-244	Feuillus	Ouverte	n-d	Jeune						12,12 \$	231 546 \$	Habitation	60-01	Industrielle lourde	Anjou	Anjou			
098	01	1,04	2	8	16-244	Feuillus	Ouverte	n-d	Jeune						20,60 \$	214 198 \$	Habitation	50-05	Industrielle légère	Anjou	Anjou			
099	01	0,79	2	8	16-244	Feuillus	Ouverte	n-d	Jeune						11,78 \$	93 076 \$	Industrie 2	60-01	Industrielle lourde	Anjou	Anjou			
100	01	0,61	2	8	15-126	Feuillus	Fermée	n-d	Jeune						21,00 \$	128 100 \$	Industrie 1	I-05	Industrie	Mercier/Hochelaga-Maisonneuve	Mer./ Hoche.-Maison.			
101a	01	4,01	2	9	14-100	Feuillus	Ouverte	n-d	Jeune				✓	Bois perturbé	15,23 \$	610 705 \$	Industrie 2	80-01	Industrie lourde faible densité	Montréal-Est	Rivière-des-Prairies/Pointe-aux-Trembles/Mtl.-Est		MENV et CUM (2000)	
101b	01	0,89	2	10	14-094	Feuillus	Fermée	n-d	Jeune						15,23 \$	135 543 \$	Habitation	90-16	Parc	Anjou	Anjou			
102	01	0,75	2	10	13-142	Feuillus	Fermée	n-d	Jeune						84,00 \$	630 000 \$	Habitation	H-26	Habitation	Mercier/Hochelaga-Maisonneuve	Mer./ Hoche.-Maison.			
103	01	0,56	2	10	15-132	Feuillus	Ouverte	n-d	Jeune						112,13 \$	627 918 \$	Mixte	10-08	Résidentielle	Anjou	Anjou			
104	01	0,98	2	13	13-136	Feuillus tolérants	Fermée	n-d	Mature						55,58 \$	544 691 \$	Équip. socio-cult. ou sportif	EC-61	Équipement collectif et institutionnel	Petite-Patrie/Rosemont	Rosemont / Petite-Patrie		Visite terrain, été 2001	
105	01	0,54	2	13	12-168	Feuillus tolérants	Fermée	n-d	Mature						328,18 \$	1 772 145 \$	Habitation	P-30	Parc et lieu public	Petite-Patrie/Rosemont	Rosemont / Petite-Patrie		Visite terrain, été 2001	
106	01	1,55	2	13	12-168	Peupleraie à Peuplier deltoïde	Ouverte	n-d	Jeune						127,34 \$	1 973 698 \$	Industrie 1	AM-01	Activités multiples	Mercier/Hochelaga-Maisonneuve	Mer./ Hoche.-Maison.		Visite terrain, été 2001	
107	01	1,62	2	17	12-168	Chênaie rouge	Fermée	17 à 22	Mature						114,25 \$	1 850 927 \$	Habitation	AM-02	Activités multiples	Petite-Patrie/Rosemont	Rosemont / Petite-Patrie		Visite terrain, été 2001	
108	01	0,66	2	16	15-146	Feuillus	Ouverte	n-d	Jeune						33,20 \$	219 098 \$	Grand parc municipal	P-30	Parc et lieu public	Villier/Saint-Michel/Parc Extension	Villier. / St-Michel / Parc-Ex.			
109	01	0,66	2	16	15-146	Feuillus	Ouverte	n-d	Jeune						26,91 \$	177 606 \$	Grand parc municipal	P-30	Parc et lieu public	Villier/Saint-Michel/Parc Extension	Villier. / St-Michel / Parc-Ex.			



# Tableau d'inventaire et de caractérisation des bois

# Section 1. Inventaire

Identification du bois						Description biologique										Valeur approximative des terrains et informations sur l'usage anticipé du bois					Limites administratives	Sources des informations biologiques		
# Bois	# peuplement	superficie en	# cartes	# feuillet	# Photo 98	Type de peuplement forestier	Densité (% de recouvrement)	Hauteur en mètre	Âge	Espèces rares	Peuplement en rive	Identification de la rive	Milieu Humide	Commentaires et particularités	Valeur moyenne au m <sup>2</sup> dans le voisinage	Valeur approximative (0,05 - 10,000 +/-6)	Affectation régionale au Schéma de la CUM	Usage stipulé au plan d'urbanisme municipal	Référence au plan d'urbanisme municipal :	Nouveaux arrondissements (2002)	Source: Type de peuplement forestier	Source: espèce rare	Source: Milieu humide	
(01)	(02)	(05)	(03)	(04)	(06)	(07)	(08)	(09)	(10)	(11)	(12)	(13)	(14)	(15)	(16)	(17)	(18)	(19)	(20)	(21)	(22)	(23)	(24)	
110	01	4,30	2	12	16-228	Feuillus	Ouverte	n-d	Jeune					Carrière Francon	24,31 \$	1 045 155 \$	Grande emprise publique	E-03	Grande emprise et infrastructure	Villeray/Saint-Michel/Parc Extension	Viller. / St-Michel / Parc-Ex.			Photo 1998
111	01	0,56	2	12	16-228	Feuillus	Ouverte	n-d	Jeune					Écran visuel (Carrière Francon)	154,67 \$	866 156 \$	Grande emprise publique	E-03	Grande emprise et infrastructure	Villeray/Saint-Michel/Parc Extension	Viller. / St-Michel / Parc-Ex.			Photo 1998
112	01	1,90	2	12	16-228	Feuillus	Ouverte	n-d	Jeune					Écran visuel (Carrière Francon)	29,63 \$	562 980 \$	Grande emprise publique	E-03	Grande emprise et infrastructure	Villeray/Saint-Michel/Parc Extension	Viller. / St-Michel / Parc-Ex.			Photo 1998
113	01	0,28	2	12	16-228	Feuillus	Ouverte	n-d	Jeune					Carrière Francon	27,92 \$	78 186 \$	Grande emprise publique	E-03	Grande emprise et infrastructure	Villeray/Saint-Michel/Parc Extension	Viller. / St-Michel / Parc-Ex.			Photo 1998
115	01	0,92	2	11	19-058	Feuillus	Ouverte	n-d	Jeune		✓	Rivière des Prairies		Écran visuel	177,09 \$	1 629 191 \$	Rés. naturelle, île ou berge	P-54	À voir	Montréal-Nord	Ahuntsic / Cartierville			Photo 1998
116	01	0,68	2	15	18-148	Feuillus	Fermée	n-d	Jeune		✓	Rivière des Prairies		Écran visuel	181,23 \$	1 232 378 \$	Habitation	EC-36	Équipement collectif et institutionnel	Ahuntsic/Cartierville	Ahuntsic / Cartierville			Photo 1998
117	01	0,82	2	20	17-048	Feuillus	Fermée	n-d	Jeune					Écran visuel	92,54 \$	758 838 \$	Habitation	EC-19	Équipement collectif et institutionnel	Ahuntsic/Cartierville	Ahuntsic / Cartierville			Photo 1998
118	01	0,98	2	20	16-216	Feuillus	Ouverte	n-d	Jeune					Écran visuel, Dégradé (sentiers)	98,80 \$	968 199 \$	Industrie 1	CL-02	Commerce lourd	Ahuntsic/Cartierville	Ahuntsic / Cartierville			Photo 1998
119	01	1,17	2	19	17-050	Feuillus	Fermée	n-d	Jeune					Écran visuel	128,68 \$	1 505 557 \$	Habitation	H-07	Habitation	Ahuntsic/Cartierville	Ahuntsic / Cartierville			Photo 1998
120	01	3,24	2	18	20-204	Feuillus	Fermée	n-d	Mature		✓	Rivière des Prairies		Écran visuel	96,84 \$	3 137 699 \$	Habitation	EC-04	Équipement collectif et institutionnel	Ahuntsic/Cartierville	Ahuntsic / Cartierville			Photo 1998
121	01	0,49	2	24	19-036	Feuillus intolérants	Très ouverte	17 à 22	Jeune					Voisin du parc-nature du Bois de Saraguay	16,76 \$	82 121 \$	Parc régional	P-03	Parc et lieu public	Ahuntsic/Cartierville	Ahuntsic / Cartierville			MRN (1988)
122	01	0,94	2	24	19-036	Érablière à feuillus tolérants	Fermée	> 22	Mature				✓	Voisin du parc-nature du Bois de Saraguay	109,61 \$	1 030 298 \$	Habitation	P-03	Parc et lieu public	Ahuntsic/Cartierville	Ahuntsic / Cartierville			MRN (1988)
123	01	1,86	2	24	20-206	Érablière à feuillus tolérants	Fermée	> 22	Mature					Écran visuel	62,69 \$	1 166 104 \$	Habitation	H-02	Habitation	Ahuntsic/Cartierville	Ahuntsic / Cartierville			MRN (1988)
123	02	1,91	2	24	20-206	Érablière à feuillus tolérants	Fermée	> 22	Mature					Écran visuel	62,69 \$	1 197 451 \$	Habitation	H-02	Habitation	Ahuntsic/Cartierville	Ahuntsic / Cartierville			MRN (1988)
124	01	1,39	2	24	20-206	Feuillus tolérants	Fermée	> 22	Mature		✓	Rivière des Prairies		Écran visuel	92,77 \$	1 289 444 \$	Habitation	H-02	Habitation	Ahuntsic/Cartierville	Ahuntsic / Cartierville			Photo 1998
125	01	0,66	2	24	19-034	Feuillus	Fermée	n-d	Jeune						47,25 \$	311 822 \$	Habitation	P-03	Parc et lieu public	Ahuntsic/Cartierville	Ahuntsic / Cartierville			Photo 1998
126	01	2,42	2	24	19-032	Mélangés	Très ouverte	n-d	Jeune					Dégradé (chemins)	55,35 \$	1 339 524 \$	Grande emprise publique	GE-01	Grand équipement d'infrastructure	Saint-Laurent	Saint-Laurent			Photo 1998
127	01	0,76	2	25	18-162	Feuillus	Fermée	n-d	Jeune						40,36 \$	306 734 \$	Habitation	HA-01	Habitation	Saint-Laurent	Saint-Laurent			Photo 1998
128	01	0,66	2	25	18-162	Feuillus	Fermée	n-d	Jeune						37,68 \$	248 689 \$	Habitation	IN-15	Industrielle	Saint-Laurent	Saint-Laurent			Photo 1998
129	01	1,27	2	14	19-046	Feuillus	Ouverte	n-d	Jeune					Écran visuel Prison de Bordeaux	108,57 \$	1 378 779 \$	Équip. socio-cult. ou sportif	EC-18	Équipement collectif et institutionnel	Ahuntsic/Cartierville	Ahuntsic / Cartierville			Photo 1998
130	01	0,39	2	19	19-044	Feuillus	Fermée	n-d	Jeune		✓	Rivière des Prairies		Rive	146,23 \$	570 293 \$	Habitation	H-09	Habitation	Ahuntsic/Cartierville	Ahuntsic / Cartierville			Photo 1998
131	01	1,07	2	24	19-034	Feuillus	Ouverte	n-d	Jeune						52,01 \$	556 500 \$	Industrie 1	IN-02	Industrielle	Saint-Laurent	Saint-Laurent			Photo 1998
132	01	0,39	2	24	19-034	Feuillus	Fermée	n-d	Jeune					Écran visuel	44,12 \$	172 058 \$	Industrie 1	IN-02	Industrielle	Saint-Laurent	Saint-Laurent			Photo 1998
133	01	0,86	2	24	19-034	Feuillus	Ouverte	n-d	Jeune					Écran visuel	54,80 \$	471 263 \$	Habitation	MQ-00	Multifonctionnelle-de quartier	Saint-Laurent	Saint-Laurent			Photo 1998
134	01	0,76	2	24	17-060	Feuillus	Fermée	n-d	Jeune		✓	Cours d'eau		Écran visuel	138,22 \$	1 050 466 \$	Habitation	MQ-00	Multifonctionnelle-de quartier	Saint-Laurent	Saint-Laurent			Photo 1998
135	01	0,70	2	24	17-060	Feuillus	Fermée	n-d	Jeune					Écran visuel	121,94 \$	853 583 \$	Habitation	MQ-00	Multifonctionnelle-de quartier	Saint-Laurent	Saint-Laurent			Photo 1998
136	01	6,11	2	24	18-166	Feuillus tolérants	Fermée	12 à 17	Jeune		✓	Cours d'eau		Écran visuel	50,48 \$	3 084 580 \$	Habitation	MQ-00	Multifonctionnelle-de quartier	Saint-Laurent	Saint-Laurent			MRN (1988)
137	01	1,34	2	24	18-166	Feuillus	Ouverte	n-d	Jeune		✓	Cours d'eau			90,72 \$	1 215 678 \$	Habitation	MQ-00	Multifonctionnelle-de quartier	Saint-Laurent	Saint-Laurent			Photo 1998
138	01	1,36	2	25	18-166	Feuillus tolérants	Fermée	12 à 17	Jeune						21,03 \$	285 997 \$	Habitation	MQ-00	Multifonctionnelle-de quartier	Saint-Laurent	Saint-Laurent			MRN (1988)
139	01	5,53	2	25	17-025	Feuillus	Fermée	n-d	Très jeune						17,02 \$	941 457 \$	Habitation	MQ-00	Multifonctionnelle-de quartier	Saint-Laurent	Saint-Laurent			Photo 1998
140	01	7,35	2	33	17-060	Feuillus tolérants	Fermée	12 à 17	Jeune						26,04 \$	1 914 208 \$	Habitation	IN-03	Industrielle	Saint-Laurent	Saint-Laurent			MRN (1988)
141	01	6,86	2	25	17-058	Feuillus tolérants	Fermée	12 à 17	Jeune						20,62 \$	1 414 417 \$	Habitation	IN-03	Industrielle	Saint-Laurent	Saint-Laurent			MRN (1988)
142	01	4,07	2	25	17-058	Feuillus	Ouverte	n-d	Jeune						20,62 \$	839 166 \$	Habitation	MQ-00	Multifonctionnelle-de quartier	Saint-Laurent	Saint-Laurent			Photo 1998
142	02	0,49	2	25	17-058	Feuillus	Fermée	n-d	Mature						20,62 \$	101 030 \$	Habitation	MQ-00	Multifonctionnelle-de quartier	Saint-Laurent	Saint-Laurent			Photo 1998
142	03	0,62	2	25	17-058	Feuillus	Fermée	n-d	Très jeune						20,62 \$	127 834 \$	Habitation	MQ-00	Multifonctionnelle-de quartier	Saint-Laurent	Saint-Laurent			Photo 1998
143	01	2,48	2	27	10-102	Feuillus tolérants	Fermée	n-d	Mature					Chêne rouge, Érable à sucre, Tilleul	143,57 \$	3 560 633 \$	Équip. socio-cult. ou sportif	EC-72	Équipement collectif et institutionnel	Côte-des-Neiges/Notre-Dame-de-Grâce	Côte-des-Neiges / Notre-Dame-de-Grâce			Visite terrain, été 2001
144	01	2,84	2	27	10-102	Érablière sucrière	Fermée	> 22	Centenaire					Centenaire	133,40 \$	3 788 560 \$	Équip. socio-cult. ou sportif	EC-70	Équipement collectif et institutionnel	Côte-des-Neiges/Notre-Dame-de-Grâce	Côte-des-Neiges / Notre-Dame-de-Grâce			Visite terrain, été 2001
145	01	0,65	2	27	10-102	Peupleraie à Peuplier deltoïde	Ouverte	n-d	Jeune					Campus Université de Montréal	132,23 \$	859 509 \$	Équip. socio-cult. ou sportif	EC-70	Équipement collectif et institutionnel	Côte-des-Neiges/Notre-Dame-de-Grâce	Côte-des-Neiges / Notre-Dame-de-Grâce			Visite terrain, été 2001
146	01	11,37	2	27	10-104	Chénaie rouge	Ouverte	> 22	Mature					Massif du Mont-Royal (versant nord)	133,21 \$	15 146 059 \$	Cimetière	CM-01	Cimetière-parc	Outremont	Outremont			Visite terrain, été 2001
146	02	3,66	2	27	10-104	Peupleraie à Peuplier deltoïde	Fermée	> 22	Mature					Massif du Mont-Royal (versant nord)	133,21 \$	4 875 512 \$	Cimetière	CM-01	Cimetière-parc	Outremont	Outremont			Visite terrain, été 2001
147	01	6,78	2	27	10-102	Chénaie rouge	Ouverte	n-d	Jeune					Massif du Mont-Royal (versant nord)	114,25 \$	7 746 472 \$	Équip. socio-cult. ou sportif	EC-70	Équipement collectif et institutionnel	Côte-des-Neiges/Notre-Dame-de-Grâce	Côte-des-Neiges / Notre-Dame-de-Grâce			Visite terrain, été 2001
147	02	1,14	2	27	10-102	Peupleraie à Peuplier deltoïde	Ouverte	n-d	Jeune					Dégradé (sentiers)	174,70 \$	1 991 573 \$	Équip. socio-cult. ou sportif	EC-70	Équipement collectif et institutionnel	Côte-des-Neiges/Notre-Dame-de-Grâce	Côte-des-Neiges / Notre-Dame-de-Grâce			Visite terrain, été 2001
147	03	0,26	2	0	10-102	Chénaie rouge	Ouverte	n-d	Jeune						114,25 \$	297 062 \$	Équip. socio-cult. ou sportif	EC-70	Équipement collectif et institutionnel	Côte-des-Neiges/Notre-Dame-de-Grâce	Côte-des-Neiges / Notre-Dame-de-Grâce			Visite terrain, été 2001
147	04	0,48	2	27	10-102	Chénaie rouge	Fermée	17 à 22	Mature					Massif du Mont-Royal (versant nord)	114,25 \$	548 423 \$	Équip. socio-cult. ou sportif	EC-70	Équipement collectif et institutionnel	Côte-des-Neiges/Notre-Dame-de-Grâce	Côte-des-Neiges / Notre-Dame-de-Grâce			Visite terrain, été 2001
148	01	0,44	2	27	10-106	Feuillus	Ouverte	n-d	Jeune					Massif du Mont-Royal (versant nord)	75,35 \$	331 543 \$	Cimetière	CM-01	Cimetière-parc	Outremont	Outremont			Photo 1998
149	01	4,03	2	27	09-048	Feuillus	Fermée	n-d	Jeune					Massif du Mont-Royal (versant nord)	110,33 \$	4 446 369 \$	Grand parc municipal	P-01	Lieux publics	Ville-Marie	Ville-Marie			Photo 1998
150	01	1,87	2	27	09-050	Feuillus	Fermée	n-d	Jeune					Cimetière Mont-Royal	107,06 \$	2 001 999 \$	Cimetière	EC-70	Équipement collectif et institutionnel	Côte-des-Neiges/Notre-Dame-de-Grâce	Côte-des-Neiges / Notre-Dame-de-Grâce			Photo 1998
151	01	2,60	2	35	09-050	Feuillus	Fermée	n-d	Jeune					Cimetière Mont-Royal	118,09 \$	3 070 349 \$	Cimetière	EC-70	Équipement collectif et institutionnel	Côte-des-Neiges/Notre-Dame-de-Grâce	Côte-des-Neiges / Notre-Dame-de-Grâce			Photo 1998
152	01	0,53	2	27	08-020	Feuillus	Fermée	n-d	Jeune					Au pied du Mont-Royal	182,99 \$	969 828 \$	Équip. socio-cult. ou sportif	EC-02	Équipements collectifs	Ville-Marie	Ville-Marie			Photo 1998

# Tableau d'inventaire et de caractérisation des bois

# Section 1. Inventaire

Identification du bois						Description biologique										Valeur approximative des terrains et informations sur l'usage anticipé du bois					Limites administratives	Sources des informations biologiques		
# Bois	# peuplement	superficie en	# cartes	# feuillet	# Photo 98	Type de peuplement forestier	Densité (% de recouvrement)	Hauteur en mètre	Âge	Espèces rares	Peuplement en	Identification de la rive	Milieu Humide	Commentaires et particularités	Valeur moyenne au m <sup>2</sup> dans le voisinage	Valeur approximative (0,05 - 10,000 +/-6)	Affectation régionale au Schéma de la CUM	Usage stipulé au plan d'urbanisme municipal	Référence au plan d'urbanisme municipal :	Nouveaux arrondissements (2002)	Source: Type de peuplement forestier	Source: espèce rare	Source: Milieu humide	
(01)	(02)	(05)	(03)	(04)	(06)	(07)	(08)	(09)	(10)	(11)	(12)	(13)	(14)	(15)	(16)	(17)	(18)	(19)	(20)	(21)	(22)	(23)	(24)	
153	01	0,65	2	27	09-046	Feuillus	Fermée	n-d	Jeune					Au pied du Mont-Royal	223,27 \$	1 451 240 \$	Équip. socio-cult. ou sportif	EC-02	Équipements collectifs	Ville-Marie	Ville-Marie			Photo 1998
154	01	0,38	2	35	08-020	Feuillus	Fermée	n-d	Jeune						523,38 \$	1 988 840 \$	Habitation	H-03	Habitation	Ville-Marie	Ville-Marie			Photo 1998
155	01	0,64	3	35	08-75	Feuillus	Fermée	n-d	Jeune					Dégradé (sentiers)	324,45 \$	2 076 510 \$	Habitation	H-02	Habitation	Ville-Marie	Ville-Marie			Photo 1998
156	01	4,79	3	35	09-054	Feuillus tolérants	Fermée	n-d	Mature					Oratoire Saint-Joseph	190,67 \$	9 133 050 \$	Équip. socio-cult. ou sportif	EC-62	Équipement collectif et institutionnel	Côte-des-Neiges/Notre-Dame-de-Grâce	Côte-des-Neiges / Notre-Dame-de-Grâce			Photo 1998
157	01	0,43	3	35	09-054	Feuillus	Fermée	n-d	Mature					Oratoire Saint-Joseph	464,78 \$	1 998 557 \$	Habitation	10-01	Habitation	Westmount	Westmount			Photo 1998
158	01	0,89	3	35	09-054	Feuillus	Fermée	n-d	Mature					Oratoire Saint-Joseph	247,07 \$	2 198 911 \$	Équip. socio-cult. ou sportif	EC-62	Équipement collectif et institutionnel	Côte-des-Neiges/Notre-Dame-de-Grâce	Côte-des-Neiges / Notre-Dame-de-Grâce			Photo 1998
159	01	1,00	3	35	09-056	Feuillus	Fermée	n-d	Mature					Oratoire Saint-Joseph	171,73 \$	1 717 273 \$	Habitation	EC-62	Équipement collectif et institutionnel	Côte-des-Neiges/Notre-Dame-de-Grâce	Côte-des-Neiges / Notre-Dame-de-Grâce			Photo 1998
160	01	0,30	3	35	09-054	Feuillus	Fermée	n-d	Mature					Oratoire Saint-Joseph	139,93 \$	419 793 \$	Équip. socio-cult. ou sportif	EC-62	Équipement collectif et institutionnel	Côte-des-Neiges/Notre-Dame-de-Grâce	Côte-des-Neiges / Notre-Dame-de-Grâce			Photo 1998
161	01	0,17	3	35	09-052	Feuillus	Fermée	n-d	Mature					Versant nord du sommet Westmount	286,32 \$	486 745 \$	Habitation	EC-01	Équipements collectifs	Ville-Marie	Ville-Marie			Photo 1998
162	01	1,65	3	35	08-038	Groupement à Tilleul d'Amérique	Ouverte	17 à 22	Mature					Talus derrière collège Villa-Maria	107,38 \$	1 771 798 \$	Habitation	EC-54	Équipement collectif et institutionnel	Côte-des-Neiges/Notre-Dame-de-Grâce	Côte-des-Neiges / Notre-Dame-de-Grâce			Visite terrain, été 2001
167a	01	1,04	3	44	04-086	Peupleraie à Peuplier deltoïde	Ouverte	n-d	Jeune	✓	Fleuve Saint-Laurent				25,61 \$	266 331 \$	Rés. naturelle, île ou berge	60-03	Parc et espace vert	Verdun	Verdun			Thiffault (2000)
167b	01	0,12	3	44	04-088	Feuillus	Ouverte	n-d	Jeune						25,61 \$	30 731 \$	Industrie 1	I-11	Industrie	Sud-Ouest	Sud-Ouest			Photo 1998
168a	01	0,99	3	44	04-088	Feuillus	Ouverte	n-d	Jeune					Pont Champlain, rive île de Montréal	15,48 \$	153 266 \$	Industrie 1	I-11	Industrie	Sud-Ouest	Sud-Ouest			Photo 1998
168b	01	0,43	3	44	03-044	Peupleraie à Peuplier deltoïde	Très ouverte	n-d	Jeune	✓	Fleuve Saint-Laurent			Pointe est de l'île des Soeurs	15,48 \$	66 570 \$	Industrie 1	50-02	Industriel de prestige	Verdun	Verdun			Photo 1998
169a	01	1,68	3	44	04-088	Feuillus	Ouverte	n-d	Jeune					Pont Champlain, rive île de Montréal	13,97 \$	234 751 \$	Industrie 1	I-11	Industrie	Sud-Ouest	Sud-Ouest			Photo 1998
169b	01	0,31	3	44	03-044	Peupleraie à Peuplier deltoïde	Ouverte	n-d	Jeune	✓	Fleuve Saint-Laurent			Pointe est de l'île des Soeurs	13,97 \$	43 317 \$	Rés. naturelle, île ou berge	60-20	Parc et espace vert	Verdun	Verdun			Thiffault (2000)
170	01	0,91	3	44	03-044	Peupleraie à Peuplier deltoïde	Très ouverte	n-d	Jeune	✓	Fleuve Saint-Laurent			Pointe est de l'île des Soeurs	4,87 \$	44 317 \$	Habitation	60-20	Parc et espace vert	Verdun	Verdun			Thiffault (2000)
171	01	0,13	3	44	03-044	Peupleraie à Peuplier deltoïde	Ouverte	n-d	Jeune	✓	Fleuve Saint-Laurent			Pointe est de l'île des Soeurs	21,53 \$	27 984 \$	Rés. naturelle, île ou berge	60-20	Parc et espace vert	Verdun	Verdun			Thiffault (2000)
172	01	0,12	3	44	03-044	Peupleraie à Peuplier deltoïde	Ouverte	n-d	Jeune					Pointe est de l'île des Soeurs	27,98 \$	33 580 \$	Industrie 1	40-07	Habitation	Verdun	Verdun			Thiffault (2000)
173	01	0,13	3	44	02-036	Peupleraie à Peuplier deltoïde	Ouverte	n-d	Jeune	✓	Fleuve Saint-Laurent			Île des Soeurs, près de l'estacade	176,81 \$	229 849 \$	Rés. naturelle, île ou berge	60-20	Parc et espace vert	Verdun	Verdun			Thiffault (2000)
174	01	1,17	3	44	02-034	Peupleraie à Peuplier deltoïde	Fermée	n-d	Jeune	✓	Fleuve Saint-Laurent			Près Verrières, est de l'île des Soeurs	107,44 \$	1 257 063 \$	Rés. naturelle, île ou berge	40-01	Habitation	Verdun	Verdun			Thiffault (2000)
175	01	1,03	3	53	02-030	Peupleraie à Peuplier deltoïde	Très ouverte	n-d	Jeune				✓	Pointe sud de l'île des Soeurs, remblais	37,23 \$	383 457 \$	Golf	30-01	Golf	Verdun	Verdun			Thiffault (1998) MENV et CUM (2000)
175	02	1,41	3	53	02-030	Peupleraie à Peuplier deltoïde	Ouverte	n-d	Jeune					Pointe sud de l'île des Soeurs, remblais	37,23 \$	524 926 \$	Golf	30-01	Golf	Verdun	Verdun			Thiffault (1998)
175	03	6,96	3	53	02-030	Peupleraie à Peuplier deltoïde	Ouverte	n-d	Jeune	✓	Fleuve Saint-Laurent			Pointe sud de l'île des Soeurs, remblais	37,67 \$	2 622 087 \$	Golf	60-20	Parc et espace vert	Verdun	Verdun			Thiffault (2000)
176	01	7,16	3	53	02-030	Érablière argentée et frénai rouge	Fermée	> 22	Centenaire	✓			✓	Marécage à la pointe sud de l'île des Soeurs	37,67 \$	2 697 437 \$	Habitation	40-08	Habitation	Verdun	Verdun			Thiffault (1998) CDPNQ (2001) Thiffault (1998)
177	01	1,71	3	44	03-048	Peupleraie à Peuplier deltoïde	Ouverte	n-d	Jeune	✓	Fleuve Saint-Laurent			Rive ouest de l'île des Soeurs	26,33 \$	450 161 \$	Rés. naturelle, île ou berge	60-20	Parc et espace vert	Verdun	Verdun			Thiffault (2000)
178	01	0,94	3	52	04-076	Feuillus	Ouverte	n-d	Jeune						59,24 \$	556 874 \$	Habitation	40-01	Habitation	Verdun	Verdun			Photo 1998
179	01	0,26	3	59	04-068	Feuillus	Fermée	n-d	Jeune					Canal de l'aqueduc de Montréal	96,88 \$	251 883 \$	Rés. naturelle, île ou berge	E05-08	Espace naturel	LaSalle	LaSalle			Photo 1998
180	01	0,46	3	59	04-068	Feuillus	Ouverte	n-d	Jeune					Canal de l'aqueduc de Montréal	111,42 \$	512 520 \$	Rés. naturelle, île ou berge	E05-08	Espace naturel	LaSalle	LaSalle			Photo 1998
182	01	5,12	3	52	05-120	Érablière à Caryer	Fermée	17 à 22	Mature	✓				Bois au nord du parc Angrignon	52,91 \$	2 709 071 \$	Habitation	P12-20	Parc, public et administratif	LaSalle	LaSalle			Visite terrain, été 2000 Héritage Laurentien, 2001
182	02	0,15	3	52	05-120	Feuillus humides	Ouverte	n-d	Mature					Bois au nord du parc Angrignon	52,91 \$	79 367 \$	Habitation	P12-20	Parc, public et administratif	LaSalle	LaSalle			Photo 1998
182	03	0,24	3	52	05-120	Feuillus humides	Ouverte	n-d	Mature					Bois au nord du parc Angrignon	52,91 \$	126 988 \$	Habitation	P12-20	Parc, public et administratif	LaSalle	LaSalle			Photo 1998
183	01	0,58	3	51	07-190	Feuillus	Ouverte	n-d	Jeune					Zone industrielle, près aqueduc	40,79 \$	236 592 \$	Industrie 1	I08-19	Industrie légère et de prestige	LaSalle	LaSalle			Photo 1998
184	01	0,55	3	51	07-190	Feuillus	Ouverte	n-d	Jeune					Zone industrielle, près aqueduc	36,15 \$	198 827 \$	Industrie 1	I08-19	Industrie légère et de prestige	LaSalle	LaSalle			Photo 1998
185	01	0,52	3	51	07-192	Feuillus	Très ouverte	n-d	Jeune					Zone industrielle	25,88 \$	134 587 \$	Industrie 1	I08-06	Industrie légère et de prestige	LaSalle	LaSalle			Photo 1998
186	01	0,87	3	59	07-194	Feuillus	Ouverte	n-d	Jeune					Zone industrielle	38,01 \$	330 657 \$	Habitation	H07-31	Habitation	LaSalle	LaSalle			Photo 1998
187	01	0,84	3	51	07-192	Feuillus	Ouverte	n-d	Jeune					Zone industrielle, près aqueduc	23,20 \$	194 848 \$	Industrie 1	60-03	Industrielle	Lachine	Lachine			Photo 1998
188	01	1,06	3	51	07-190	Feuillus	Ouverte	n-d	Jeune					Écran végétal	73,69 \$	781 148 \$	Habitation	10-04	Habitation faible densité	Montréal-Ouest	C.-St-Luc / Hampstead / Mill-Ouest			Photo 1998
189	01	1,18	3	51	07-188	Feuillus	Ouverte	n-d	Jeune					Écran végétal	57,91 \$	683 350 \$	Industrie 1	CL-01	Commerce lourd	Côte-des-Neiges/Notre-Dame-de-Grâce	Côte-des-Neiges / Notre-Dame-de-Grâce			Photo 1998
190	01	4,24	3	42	07-186	Peupleraie à Peuplier deltoïde	Ouverte	n-d	Jeune					Falaise Saint-Jacques	46,94 \$	1 990 271 \$	Industrie 1	CL-01	Commerce lourd	Côte-des-Neiges/Notre-Dame-de-Grâce	Côte-des-Neiges / Notre-Dame-de-Grâce			Visite terrain, été 2001
190	02	18,75	3	43	07-186	Peupleraie à Peuplier deltoïde	Ouverte	17 à 22	Mature					Falaise Saint-Jacques	46,94 \$	8 801 316 \$	Industrie 1	P-66	Parc et lieu public	Côte-des-Neiges/Notre-Dame-de-Grâce	Sud-Ouest			Visite terrain, été 2001
192	01	1,62	3	51	09-068	Feuillus	Ouverte	n-d	Jeune						31,95 \$	517 517 \$	Grande entreprise publique	U04-01	À voir	Lachine	Lachine			Photo 1998
193	01	0,79	3	51	09-066	Feuillus	Ouverte	n-d	Jeune					Écran visuel	73,64 \$	581 760 \$	Habitation	90-01	Grandes entreprises publiques	Montréal-Ouest	C.-St-Luc / Hampstead / Mill-Ouest			Photo 1998
194	01	0,69	3	51	09-066	Feuillus	Ouverte	n-d	Jeune					Écran visuel	88,95 \$	613 743 \$	Habitation	90-01	Grandes entreprises publiques	Montréal-Ouest	C.-St-Luc / Hampstead / Mill-Ouest			Photo 1998
195	01	0,86	3	51	08-204	Feuillus	Ouverte	n-d	Jeune					Écran visuel	35,54 \$	305 640 \$	Habitation	90-01	Grandes entreprises publiques	Montréal-Ouest	C.-St-Luc / Hampstead / Mill-Ouest			Photo 1998
196a	01	0,28	3	51	09-066	Feuillus	Ouverte	n-d	Jeune					Écran visuel	79,36 \$	222 202 \$	Habitation	90-01	Grandes entreprises publiques	Montréal-Ouest	C.-St-Luc / Hampstead / Mill-Ouest			Photo 1998
196b	01	1,10	3	51	08-204	Feuillus	Ouverte	n-d	Jeune					Écran visuel	79,36 \$	872 935 \$	Habitation	H03-07	À voir	Lachine	Lachine			Photo 1998
197	01	1,12	3	51	10-084	Feuillus	Ouverte	n-d	Jeune					Zone industrielle	21,65 \$	242 430 \$	Grande entreprise publique	90-01	Grande entreprise publique de transport	Lachine	Lachine			Photo 1998
198	01	0,82	3	51	10-084	Feuillus	Ouverte	n-d	Jeune					Zone industrielle	24,71 \$	202 648 \$	Grande entreprise publique	90-01	Grande entreprise publique de transport	Lachine	Lachine			Photo 1998

# Tableau d'inventaire et de caractérisation des bois

# Section 1. Inventaire

Identification du bois						Description biologique										Valeur approximative des terrains et informations sur l'usage anticipé du bois					Limites administratives	Sources des informations biologiques		
# Bois	# peuplement	# superficie en	# caries	# feuillet	# Photo 98	Type de peuplement forestier	Densité (% de recouvrement)	Hauteur en mètre	Âge	Espèces rares	Peuplement en rive	Identification de la rive	Milieu Humide	Commentaires et particularités	Valeur moyenne au m <sup>2</sup> dans le voisinage	Valeur approximative (0,05 - 10,000 +16)	Affectation régionale au Schéma de la CUM	Usage stipulé au plan d'urbanisme municipal	Référence au plan d'urbanisme municipal :	Nouveaux arrondissements (2002)	Source: Type de peuplement forestier	Source: espèce rare	Source: Milieu humide	
(01)	(02)	(05)	(03)	(04)	(06)	(07)	(08)	(09)	(10)	(11)	(12)	(13)	(14)	(15)	(16)	(17)	(18)	(19)	(20)	(21)	(22)	(23)	(24)	
199	01	0,26	3	51	10-084	Feuillus	Très ouverte	n-d	Jeune					Zone industrielle	26,91 \$	69 966 \$	Grande prise publique	90-01	Grande prise publique de transport	Lachine	Lachine		Photo 1998	
200	01	0,69	3	51	10-084	Feuillus	Fermée	n-d	Jeune					Zone industrielle	26,00 \$	179 366 \$	Industrie 1	60-02	Industrielle	Lachine	Lachine		Photo 1998	
201	01	0,79	3	50	10-084	Feuillus	Fermée	n-d	Jeune					Zone industrielle	21,93 \$	173 286 \$	Grande prise publique	90-01	Grande prise publique de transport	Lachine	Lachine		Photo 1998	
202	01	0,54	3	50	10-084	Feuillus	Fermée	n-d	Très jeune					Zone industrielle	30,90 \$	166 840 \$	Grande prise publique	90-01	Grande prise publique de transport	Lachine	Lachine		Photo 1998	
202	02	1,60	3	50	10-084	Feuillus	Fermée	n-d	Jeune					Zone industrielle	30,90 \$	494 340 \$	Grande prise publique	90-01	Grande prise publique de transport	Lachine	Lachine		Photo 1998	
202	03	0,59	3	50	10-084	Feuillus	Fermée	n-d	Jeune					Zone industrielle	30,90 \$	182 288 \$	Grande prise publique	90-01	Grande prise publique de transport	Lachine	Lachine		Photo 1998	
203	01	0,68	3	50	10-082	Feuillus	Ouverte	n-d	Jeune					Zone industrielle	23,67 \$	160 982 \$	Grande prise publique	90-01	Grande prise publique de transport	Lachine	Lachine		Photo 1998	
204	01	6,35	3	50	10-082	Feuillus	Ouverte	n-d	Jeune					Zone industrielle	38,30 \$	2 432 005 \$	Grande prise publique	90-01	Grande prise publique de transport	Lachine	Lachine		Photo 1998	
205	01	2,04	3	50	11-032	Feuillus tolérants	Ouverte	n-d	Jeune					Zone industrielle	37,89 \$	772 940 \$	Grande prise publique	90-01	Grande prise publique de transport	Lachine	Lachine		MRN (1988)	
206	01	5,44	3	50	11-032	Feuillus tolérants	Ouverte	n-d	Jeune					Zone industrielle	27,62 \$	1 502 429 \$	Grande prise publique	90-01	Grande prise publique de transport	Lachine	Lachine		MRN (1988)	
207	01	0,39	3	50	11-032	Feuillus tolérants	Ouverte	n-d	Jeune					Zone industrielle	37,89 \$	147 768 \$	Grande prise publique	90-01	Grande prise publique de transport	Lachine	Lachine		MRN (1988)	
208	01	1,81	3	50	11-032	Feuillus	Fermée	n-d	Jeune					Zone industrielle	27,00 \$	488 780 \$	Grande prise publique	90-01	Grande prise publique de transport	Lachine	Lachine		Photo 1998	
209	01	0,92	3	41	11-032	Feuillus	Fermée	n-d	Jeune					Zone industrielle	53,82 \$	495 113 \$	Grande prise publique	90-01	Grande prise publique de transport	Lachine	Lachine		Photo 1998	
210	01	0,58	3	41	11-030	Feuillus	Ouverte	n-d	Jeune					Zone industrielle	37,89 \$	219 762 \$	Grande prise publique	90-01	Grande prise publique de transport	Lachine	Lachine		Photo 1998	
211	01	1,67	3	50	11-032	Feuillus	Ouverte	n-d	Jeune					Zone industrielle	26,91 \$	449 393 \$	Grande prise publique	90-01	Grande prise publique de transport	Lachine	Lachine		Photo 1998	
212	01	2,27	3	41	11-028	Feuillus	Fermée	n-d	Jeune					Zone industrielle	26,91 \$	610 851 \$	Grande prise publique	PGE-01	Grandes prises publiques	Côte-Saint-Luc	C.-St-Luc / Hampstead / Mtl-Ouest		Photo 1998	
213	01	4,10	3	42	12-198	Feuillus	Fermée	n-d	Jeune					Écran visuel	187,28 \$	7 678 404 \$	Habitation	PGE-01	Grandes prises publiques	Côte-Saint-Luc	C.-St-Luc / Hampstead / Mtl-Ouest		Photo 1998	
214	01	0,68	3	34	12-198	Feuillus	Fermée	n-d	Jeune					Écran visuel	230,43 \$	1 566 924 \$	Industrie 1	PGE-01	Grandes prises publiques	Côte-Saint-Luc	C.-St-Luc / Hampstead / Mtl-Ouest		Photo 1998	
215	01	0,81	3	42	11-024	Feuillus	Fermée	n-d	Jeune					Zone industrielle	167,87 \$	1 359 742 \$	Habitation	CA-02	Commerciale artérielle	Côte-Saint-Luc	C.-St-Luc / Hampstead / Mtl-Ouest		Photo 1998	
216	01	1,41	3	42	11-024	Feuillus	Fermée	n-d	Jeune					Écran visuel	156,51 \$	2 206 743 \$	Habitation	CA-02	Commerciale artérielle	Côte-Saint-Luc	C.-St-Luc / Hampstead / Mtl-Ouest		Photo 1998	
217	01	4,23	3	34	11-022	Feuillus	Fermée	n-d	Jeune					Écran visuel	47,85 \$	2 023 926 \$	Industrie 1	E-02	Grande prise et infrastructure	Côte-des-Neiges/Notre-Dame-de-Grâce	Côte-des-Neiges / Notre-Dame-de-Grâce		Photo 1998	
218	01	0,56	3	41	12-198	Feuillus	Fermée	n-d	Jeune					Zone industrielle	49,66 \$	278 094 \$	Grande prise publique	PGE-01	Grandes prises publiques	Côte-Saint-Luc	C.-St-Luc / Hampstead / Mtl-Ouest		Photo 1998	
219	01	0,53	3	34	11-024	Feuillus	Ouverte	n-d	Jeune					Blue Bonnet	47,00 \$	249 117 \$	Industrie 1	E-02	Grande prise et infrastructure	Côte-des-Neiges/Notre-Dame-de-Grâce	Côte-des-Neiges / Notre-Dame-de-Grâce		Photo 1998	
220	01	1,27	3	34	11-024	Feuillus	Fermée	n-d	Jeune					Blue Bonnet	56,39 \$	716 180 \$	Industrie 1	E-02	Grande prise et infrastructure	Côte-des-Neiges/Notre-Dame-de-Grâce	Côte-des-Neiges / Notre-Dame-de-Grâce		Photo 1998	
221	01	2,73	3	33	13-104	Feuillus	Fermée	n-d	Jeune					Écran visuel	30,34 \$	828 263 \$	Grande prise publique	GE-06	Grand équipement d'infrastructure	Saint-Laurent	Saint-Laurent		Photo 1998	
222	01	0,25	3	50	10-080	Feuillus	Fermée	n-d	Jeune					Écran visuel	129,17 \$	322 931 \$	Habitation	30-01	Résidentielle haute densité	Lachine	Lachine		Photo 1998	
223	01	0,42	3	50	10-080	Feuillus	Fermée	n-d	Jeune					Écran visuel	40,93 \$	171 889 \$	Habitation	30-01	Résidentielle haute densité	Lachine	Lachine		Photo 1998	
224	01	2,79	3	50	11-034	Feuillus intolérants	Fermée	17 à 22	Mature					Zone industrielle	25,44 \$	709 730 \$	Industrie 1	60-01	Industrielle	Lachine	Lachine		MRN (1988)	
224	02	2,56	3	50	11-034	Feuillus intolérants	Fermée	7 à 12	Jeune					Zone industrielle	25,44 \$	651 222 \$	Industrie 1	60-01	Industrielle	Lachine	Lachine		MRN (1988)	
224	03	4,09	3	50	11-034	Feuillus	Ouverte	n-d	Jeune					Zone industrielle	25,44 \$	1 040 429 \$	Industrie 1	60-01	Industrielle	Lachine	Lachine		Photo 1998	
225	01	3,30	3	50	12-206	Feuillus tolérants	Ouverte	12 à 17	Jeune					Zone industrielle	29,04 \$	958 424 \$	Industrie 1	60-01	Industrielle	Lachine	Lachine		MRN (1988)	
256	01	0,77	3	50	12-206	Feuillus tolérants	Très ouverte	12 à 17	Jeune					Zone industrielle	26,91 \$	207 206 \$	Industrie 1	60-01	Industrielle	Lachine	Lachine		MRN (1988)	
257	01	1,26	3	50	12-208	Feuillus	Ouverte	n-d	Jeune					Zone industrielle	34,91 \$	439 875 \$	Industrie 1	60-01	Industrielle	Lachine	Lachine		Photo 1998	
259	01	0,34	3	50	12-208	Feuillus	Fermée	n-d	Jeune					Triangle d'intersection de chemin de fer	n-d		Industrie 1	60-01	Industrielle	Lachine	Lachine		Photo 1998	
260	01	1,69	3	50	13-092	Feuillus	Ouverte	n-d	Jeune		✓	Cours d'eau		Zone industrielle	38,74 \$	654 671 \$	Industrie 1	I05-09	Industries légère et de prestige	Dorval	Dorval / L'Île-Dorval		Photo 1998	
261	01	1,32	3	49	13-092	Feuillus	Ouverte	n-d	Mature					Écran visuel	36,93 \$	487 511 \$	Industrie 1	I01-06	Industries légère et de prestige	Dorval	Dorval / L'Île-Dorval		Photo 1998	
262	01	1,30	3	57	12-214	Érabièrè argentée	Ouverte	n-d	Mature					Île Dorval	16,39 \$	213 078 \$	Habitation	20-01	Espaces publics : serv. publics, esp. verts et parcs	L'Île-Dorval	Dorval / L'Île-Dorval	MLCP (1984)	(à vérifier)	
263	01	2,50	3	57	12-214	Érabièrè argentée	Ouverte	n-d	Mature					Île Dorval	14,17 \$	354 309 \$	Habitation	20-02	Espaces publics : serv. publics, esp. verts et parcs	L'Île-Dorval	Dorval / L'Île-Dorval	MLCP (1984)	(à vérifier)	
264	01	0,30	3	57	12-214	Érabièrè argentée	Fermée	n-d	Mature		✓	Lac Saint-Louis		Pointe est de l'île Dorval	15,65 \$	46 943 \$	Habitation	20-06	Espaces publics : serv. publics, esp. verts et parcs	L'Île-Dorval	Dorval / L'Île-Dorval	MLCP (1984)	(à vérifier)	
265	01	0,99	3	41	12-204	Feuillus	Fermée	n-d	Jeune					Zone industrielle	30,78 \$	304 673 \$	Industrie 1	60-01	Industrielle	Lachine	Lachine		Photo 1998	
265	02	0,68	3	41	12-204	Feuillus	Très ouverte	n-d	Très jeune					Zone industrielle	30,78 \$	209 270 \$	Industrie 1	60-01	Industrielle	Lachine	Lachine		Photo 1998	
265	03	0,35	3	41	12-204	Feuillus	Très ouverte	n-d	Très jeune					Zone industrielle	30,78 \$	107 713 \$	Industrie 1	60-01	Industrielle	Lachine	Lachine		Photo 1998	
266	01	0,97	3	41	12-204	Feuillus	Ouverte	n-d	Jeune					Zone industrielle	36,98 \$	358 684 \$	Industrie 1	60-01	Industrielle	Lachine	Lachine		Photo 1998	
267	01	1,35	3	41	12-204	Feuillus	Fermée	n-d	Jeune					Zone industrielle	38,00 \$	512 974 \$	Industrie 1	60-01	Industrielle	Lachine	Lachine		Photo 1998	
268	01	0,27	3	41	12-204	Feuillus	Ouverte	n-d	Jeune					Zone industrielle	41,78 \$	112 795 \$	Industrie 1	60-01	Industrielle	Lachine	Lachine		Photo 1998	
269	01	0,28	3	41	12-206	Feuillus	Fermée	n-d	Jeune					Zone industrielle	28,26 \$	79 116 \$	Industrie 1	60-01	Industrielle	Lachine	Lachine		Photo 1998	
270	01	0,24	3	50	12-206	Feuillus	Fermée	n-d	Jeune					Zone industrielle	40,57 \$	97 360 \$	Industrie 1	60-01	Industrielle	Lachine	Lachine		Photo 1998	
271	01	0,17	3	50	12-206	Feuillus	Fermée	n-d	Jeune					Zone industrielle	42,39 \$	72 059 \$	Industrie 1	60-01	Industrielle	Lachine	Lachine		Photo 1998	
272	01	1,75	3	50	12-206	Feuillus	Ouverte	n-d	Jeune					Zone industrielle	40,36 \$	706 376 \$	Industrie 1	60-01	Industrielle	Lachine	Lachine		Photo 1998	

# Tableau d'inventaire et de caractérisation des bois

# Section 1. Inventaire

Identification du bois						Description biologique										Valeur approximative des terrains et informations sur l'usage anticipé du bois					Limites administratives	Sources des informations biologiques		
# Bois	# peuplement	superficie en	# caries	# feuillet	# Photo 98	Type de peuplement forestier	Densité (% de recouvrement)	Hauteur en mètre	Âge	Espèces rares	Peuplement en rive	Identification de la rive	Milieu Humide	Commentaires et particularités	Valeur moyenne au m <sup>2</sup> dans le voisinage	Valeur approximative (0,05 - 10,000 +/-6)	Affectation régionale au Schéma de la CUM	Usage stipulé au plan d'urbanisme municipal	Référence au plan d'urbanisme municipal :	Nouveaux arrondissements (2002)	Source: Type de peuplement forestier	Source: espèce rare	Source: Milieu humide	
(01)	(02)	(05)	(03)	(04)	(06)	(07)	(08)	(09)	(10)	(11)	(12)	(13)	(14)	(15)	(16)	(17)	(18)	(19)	(20)	(21)	(22)	(23)	(24)	
272	02	1,14	3	50	12-206	Feuillus	Très ouverte	n-d	Très jeune					Zone industrielle	40,36 \$	460 153 \$	Industrie 1	60-01 Industrielle	Lachine	Lachine			Photo 1998	
273	01	1,16	3	41	13-096	Feuillus	Ouverte	n-d	Jeune					Zone industrielle	38,46 \$	446 136 \$	Industrie 1	60-01 Industrielle	Lachine	Lachine			Photo 1998	
274	01	0,49	3	41	13-096	Feuillus	Fermée	n-d	Jeune					Zone industrielle	41,07 \$	201 237 \$	Industrie 1	60-01 Industrielle	Lachine	Lachine			Photo 1998	
275	01	0,43	3	41	13-096	Feuillus	Fermée	n-d	Jeune					Zone industrielle	36,71 \$	157 869 \$	Industrie 1	60-01 Industrielle	Lachine	Lachine			Photo 1998	
276	01	1,10	3	41	13-098	Peupleraie	Ouverte	12 à 17	Jeune					Zone industrielle	33,49 \$	368 360 \$	Industrie 1	60-01 Industrielle	Lachine	Lachine			MRN (1988)	
277	01	3,67	3	41	13-098	Peupleraie	Ouverte	12 à 17	Jeune					Zone industrielle	31,83 \$	1 168 203 \$	Industrie 1	60-01 Industrielle	Lachine	Lachine			MRN (1988)	
277	02	1,47	3	41	13-098	Peupleraie	Très ouverte	12 à 17	Jeune					Zone industrielle	31,83 \$	467 918 \$	Industrie 1	60-01 Industrielle	Lachine	Lachine			MRN (1988)	
277	03	1,74	3	41	13-098	Feuillus	Très ouverte	n-d	Très jeune					Zone industrielle	31,83 \$	553 862 \$	Industrie 1	60-01 Industrielle	Lachine	Lachine			Photo 1998	
277	04	1,45	3	41	13-098	Feuillus	Ouverte	n-d	Jeune					Zone industrielle	31,83 \$	461 552 \$	Industrie 1	60-01 Industrielle	Lachine	Lachine			Photo 1998	
278	01	2,87	3	41	13-098	Feuillus	Ouverte	n-d	Jeune					Zone industrielle	38,42 \$	1 102 747 \$	Industrie 1	60-01 Industrielle	Lachine	Lachine			Photo 1998	
279	01	1,90	3	41	12-204	Feuillus	Fermée	n-d	Jeune					Zone industrielle	38,56 \$	732 595 \$	Industrie 1	60-01 Industrielle	Lachine	Lachine			Photo 1998	
279	02	1,43	3	41	12-204	Feuillus intolérants	Fermée	7 à 12	Jeune					Zone industrielle	38,56 \$	551 374 \$	Industrie 1	60-01 Industrielle	Lachine	Lachine			MRN (1988)	
279	03	1,40	3	41	12-204	Feuillus intolérants	Très ouverte	7 à 12	Jeune					Zone industrielle	38,56 \$	539 807 \$	Industrie 1	60-01 Industrielle	Lachine	Lachine			Photo 1998	
280	01	1,98	3	41	13-094	Feuillus	Fermée	n-d	Jeune					Zone industrielle	40,46 \$	801 053 \$	Industrie 1	60-01 Industrielle	Lachine	Lachine			Photo 1998	
281	01	1,02	3	40	13-094	Feuillus	Fermée	n-d	Jeune					Zone industrielle	43,19 \$	440 502 \$	Industrie 1	I05-09 Industries légère et de prestige	Dorval	Dorval / L'Île-Dorval			Photo 1998	
282	01	4,09	3	49	13-088	Feuillus	Fermée	n-d	Mature	✓	Lac Saint-Louis			Riverain	88,87 \$	3 634 591 \$	Habitation	H02-21 Habitation	Dorval	Dorval / L'Île-Dorval			Photo 1998	
283	01	2,15	3	49	14-046	Feuillus	Ouverte	n-d	Très jeune					Écran visuel, Hôtel: aéroport Dorval	29,80 \$	640 713 \$	Commerce	C05-04 Commerce	Dorval	Dorval / L'Île-Dorval			Photo 1998	
284	01	1,39	3	33	14-054	Feuillus	Ouverte	n-d	Très jeune					Écran visuel	35,40 \$	492 104 \$	Industrie 1	IN-07 Industrielle	Saint-Laurent	Saint-Laurent			Photo 1998	
285	01	0,56	3	33	14-054	Feuillus	Ouverte	n-d	Très jeune					Zone industrielle	48,43 \$	271 234 \$	Industrie 1	IN-07 Industrielle	Saint-Laurent	Saint-Laurent			Photo 1998	
286	01	1,88	3	33	15-166	Feuillus	Ouverte	n-d	Jeune					Écran visuel: Échangeur autoroutier	56,98 \$	1 071 150 \$	Mixte	MR-01 Multifonctionnelle-régional	Saint-Laurent	Saint-Laurent			Photo 1998	
287	01	2,14	3	33	16-200	Feuillus	Très ouverte	n-d	Jeune					Zone industrielle	54,61 \$	1 168 687 \$	Industrie 1	IN-03 Industrielle	Saint-Laurent	Saint-Laurent			Photo 1998	
288	01	4,02	3	32	16-200	Feuillus	Ouverte	n-d	Très jeune					Zone industrielle	46,82 \$	1 882 227 \$	Industrie 1	BI-01 Bifonctionnelle (industrielle et commerciale)	Saint-Laurent	Saint-Laurent			Photo 1998	
289	01	1,61	3	33	16-202	Feuillus	Ouverte	n-d	Jeune					Zone industrielle	53,82 \$	866 495 \$	Industrie 1	IN-03 Industrielle	Saint-Laurent	Saint-Laurent			Photo 1998	
290	01	0,24	3	32	17-062	Feuillus	Fermée	n-d	Jeune					Zone industrielle	53,82 \$	129 167 \$	Industrie 1	BI-01 Bifonctionnelle (industrielle et commerciale)	Saint-Laurent	Saint-Laurent			Photo 1998	
291	01	0,64	3	32	17-060	Feuillus	Ouverte	n-d	Jeune					Zone industrielle	44,63 \$	285 621 \$	Industrie 1	BI-01 Bifonctionnelle (industrielle et commerciale)	Saint-Laurent	Saint-Laurent			Photo 1998	
292	01	5,35	3	32	17-062	Feuillus	Ouverte	n-d	Jeune					Zone industrielle	47,41 \$	2 536 579 \$	Industrie 1	IN-03 Industrielle	Saint-Laurent	Saint-Laurent			Photo 1998	
293	01	0,97	3	32	17-062	Feuillus	Ouverte	n-d	Très jeune					Zone industrielle	49,77 \$	482 783 \$	Industrie 1	BI-01 Bifonctionnelle (industrielle et commerciale)	Saint-Laurent	Saint-Laurent			Photo 1998	
294	01	0,59	3	32	17-060	Feuillus	Ouverte	n-d	Jeune					Zone industrielle	55,74 \$	328 873 \$	Industrie 1	IN-03 Industrielle	Saint-Laurent	Saint-Laurent			Photo 1998	
295	01	1,79	3	32	17-066	Peupleraie à Peuplier deltoïde	Ouverte	n-d	Jeune	✓	Cours d'eau				24,22 \$	433 576 \$	Industrie 1	PH-00 Parc de recherche en haute technologie	Saint-Laurent	Saint-Laurent			Parent-Latreille (2000)	
295	02	0,99	3	32	17-066	Érablière à Érable negundo	Ouverte	n-d	Jeune						24,22 \$	239 799 \$	Industrie 1	PH-00 Parc de recherche en haute technologie	Saint-Laurent	Saint-Laurent			Parent-Latreille (2000)	
296	01	0,40	3	32	17-066	Érablière à Érable negundo	Ouverte	n-d	Jeune						43,02 \$	172 061 \$	Industrie 1	PH-00 Parc de recherche en haute technologie	Saint-Laurent	Saint-Laurent			Parent-Latreille (2000)	
297	01	0,64	3	32	17-066	Érablière à Érable negundo	Ouverte	n-d	Jeune						18,26 \$	116 866 \$	Industrie 1	PH-00 Parc de recherche en haute technologie	Saint-Laurent	Saint-Laurent			Parent-Latreille (2000)	
298	01	2,23	4	40	17-068	Frénaie rouge	Ouverte	n-d	Jeune						12,17 \$	271 332 \$	Industrie 1	PH-00 Parc de recherche en haute technologie	Saint-Laurent	Saint-Laurent			Parent-Latreille (2000)	
298	02	1,73	4	40	17-068	Peupleraie à Peuplier deltoïde	Fermée	n-d	Jeune	✓	Cours d'eau	✓	Marécage		12,17 \$	210 495 \$	Industrie 1	PH-00 Parc de recherche en haute technologie	Saint-Laurent	Saint-Laurent			Parent-Latreille (2000) MENV et CUM (2000)	
298	03	1,84	4	40	17-068	Frénaie rouge	Fermée	n-d	Jeune	✓	Cours d'eau	✓	Marécage		12,17 \$	223 879 \$	Industrie 1	PH-00 Parc de recherche en haute technologie	Saint-Laurent	Saint-Laurent			Parent-Latreille (2000) MENV et CUM (2000)	
298	04	0,32	4	40	17-068	Saulaie	Ouverte	n-d	Jeune				✓	Marécage		12,17 \$	38 935 \$	Industrie 1	PH-00 Parc de recherche en haute technologie	Saint-Laurent	Saint-Laurent			Parent-Latreille (2000) Parent-Latreille, 2000
298	05	2,78	4	40	17-068	Peupleraie à Peuplier deltoïde	Fermée	n-d	Jeune	✓	Cours d'eau				12,17 \$	338 252 \$	Industrie 1	PH-00 Parc de recherche en haute technologie	Saint-Laurent	Saint-Laurent			Parent-Latreille (2000)	
298	06	1,36	4	40	17-068	Peupleraie	Très ouverte	n-d	Jeune						12,17 \$	165 476 \$	Industrie 1	PH-00 Parc de recherche en haute technologie	Saint-Laurent	Saint-Laurent			Parent-Latreille (2000)	
298	07	1,49	4	40	17-068	Érablière argentée	Fermée	n-d	Jeune				✓	Marécage		12,17 \$	181 293 \$	Industrie 1	PH-00 Parc de recherche en haute technologie	Saint-Laurent	Saint-Laurent			Parent-Latreille (2000) Parent-Latreille, 2000
298	08	1,20	4	40	17-068	Frénaie rouge	Ouverte	n-d	Très jeune	✓	Cours d'eau				12,17 \$	146 008 \$	Industrie 1	PH-00 Parc de recherche en haute technologie	Saint-Laurent	Saint-Laurent			Parent-Latreille (2000)	
298	09	0,42	4	40	17-068	Saulaie	Ouverte	n-d	Jeune	✓	Cours d'eau	✓	Marécage		12,17 \$	51 103 \$	Industrie 1	PH-00 Parc de recherche en haute technologie	Saint-Laurent	Saint-Laurent			Parent-Latreille (2000) Parent-Latreille, 2000	
299	01	0,54	4	40	17-068	Frénaie rouge	Fermée	n-d	Jeune						34,98 \$	188 902 \$	Industrie 1	PH-00 Parc de recherche en haute technologie	Saint-Laurent	Saint-Laurent			Parent-Latreille (2000)	
300	01	1,04	4	32	17-068	Feuillus	Ouverte	n-d	Jeune						35,29 \$	367 015 \$	Industrie 1	PH-00 Parc de recherche en haute technologie	Saint-Laurent	Saint-Laurent			Parent-Latreille (2000)	
301	01	1,65	4	40	17-068	Frénaie rouge	Ouverte	n-d	Jeune						18,98 \$	313 177 \$	Industrie 1	PH-00 Parc de recherche en haute technologie	Saint-Laurent	Saint-Laurent			Parent-Latreille (2000)	
301	02	1,74	4	40	17-068	Frénaie rouge	Ouverte	n-d	Très jeune						18,98 \$	330 259 \$	Industrie 1	PH-00 Parc de recherche en haute technologie	Saint-Laurent	Saint-Laurent			Parent-Latreille (2000)	
301	03	0,61	4	40	17-068	Peupleraie	Ouverte	n-d	Jeune						18,98 \$	115 780 \$	Industrie 1	PH-00 Parc de recherche en haute technologie	Saint-Laurent	Saint-Laurent			Parent-Latreille (2000)	
301	04	3,99	4	40	17-068	Hétraie	Fermée	n-d	Mature						18,98 \$	757 318 \$	Industrie 1	PH-00 Parc de recherche en haute technologie	Saint-Laurent	Saint-Laurent			Parent-Latreille (2000)	
301	05	0,28	4	40	17-068	Bétulaie grise	Ouverte	n-d	Jeune						18,98 \$	53 145 \$	Industrie 1	PH-00 Parc de recherche en haute technologie	Saint-Laurent	Saint-Laurent			Parent-Latreille (2000)	
301	06	1,36	4	40	17-068	Frénaie rouge	Ouverte	n-d	Très jeune						18,98 \$	258 133 \$	Industrie 1	PH-00 Parc de recherche en haute technologie	Saint-Laurent	Saint-Laurent			Parent-Latreille (2000)	

# Tableau d'inventaire et de caractérisation des bois

# Section 1. Inventaire

Identification du bois						Description biologique										Valeur approximative des terrains et informations sur l'usage anticipé du bois					Limites administratives	Sources des informations biologiques					
# Bois	# peuplement	superficie en	# cartes	# feuillet	# Photo 98	Type de peuplement forestier	Densité (% de recouvrement)	Hauteur en mètre	Âge	Espèces rares	Peuplement en rive	Identification de la rive	Milieu Humide	Commentaires et particularités	Valeur moyenne au m <sup>2</sup> dans le voisinage	Valeur approximative (0,05 - 10,000 +/-6)	Affectation régionale au Schéma de la CUM	Usage stipulé au plan d'urbanisme municipal	Référence au plan d'urbanisme municipal :	Nouveaux arrondissements (2002)	Source: Type de peuplement forestier	Source: espèce rare	Source: Milieu humide				
(01)	(02)	(05)	(03)	(04)	(06)	(07)	(08)	(09)	(10)	(11)	(12)	(13)	(14)	(15)	(16)	(17)	(18)	(19)	(20)	(21)	(22)	(23)	(24)				
302	01	0,26	4	40	17-068	Frénaie rouge	Ouverte	n-d	Jeune						34,98 \$	90 957 \$	Industrie 1	PH-00	Parc de recherche en haute technologie	Saint-Laurent	Saint-Laurent			Parent-Latreille (2000)			
302	02	0,51	4	40	17-068	Saulaie	Ouverte	n-d	Jeune				✓	Marécage	34,98 \$	178 415 \$	Industrie 1	PH-00	Parc de recherche en haute technologie	Saint-Laurent	Saint-Laurent			Parent-Latreille (2000)	Parent-Latreille, 2000		
302	03	0,90	4	40	17-068	Peupleraie	Ouverte	n-d	Jeune						34,98 \$	314 851 \$	Industrie 1	PH-00	Parc de recherche en haute technologie	Saint-Laurent	Saint-Laurent			Parent-Latreille (2000)			
303	01	0,22	4	40	17-068	Peupleraie	Ouverte	n-d	Jeune						34,98 \$	76 963 \$	Industrie 1	RC4-09	Récréation 2	Dorval	Dorval / L'Île-Dorval			Parent-Latreille (2000)			
304	01	0,29	4	40	17-068	Frénaie rouge	Fermée	n-d	Très jeune						34,98 \$	101 452 \$	Golf	PH-00	Parc de recherche en haute technologie	Saint-Laurent	Saint-Laurent			Parent-Latreille (2000)			
304	02	0,27	4	40	17-068	Frénaie rouge	Fermée	n-d	Jeune						34,98 \$	94 455 \$	Industrie 1	PH-00	Parc de recherche en haute technologie	Saint-Laurent	Saint-Laurent			Parent-Latreille (2000)			
305	01	1,18	4	40	17-068	Peupleraie	Ouverte	n-d	Jeune						34,98 \$	412 804 \$	Industrie 1	PH-00	Parc de recherche en haute technologie	Saint-Laurent	Saint-Laurent			Parent-Latreille (2000)			
306	01	0,18	4	40	18-176	Frénaie rouge	Fermée	n-d	Jeune						33,40 \$	60 118 \$	Industrie 1	I04-08	Industries légère et de prestige	Dorval	Dorval / L'Île-Dorval			Parent-Latreille (2000)			
307	01	0,42	4	32	18-176	Frénaie rouge	Fermée	n-d	Jeune						34,98 \$	146 924 \$	Industrie 1	PH-00	Parc de recherche en haute technologie	Saint-Laurent	Saint-Laurent			Parent-Latreille (2000)			
308	01	0,19	4	32	18-176	Frénaie rouge	Ouverte	n-d	Jeune						34,98 \$	66 465 \$	Industrie 1	PH-00	Parc de recherche en haute technologie	Saint-Laurent	Saint-Laurent			Parent-Latreille (2000)			
309	01	0,32	4	32	18-176	Érabièrè argentée	Ouverte	n-d	Mature	✓	Ruisseau Bertrand		✓	Marécage	33,10 \$	79 451 \$	Industrie 1	PH-00	Parc de recherche en haute technologie	Saint-Laurent	Saint-Laurent			Parent-Latreille (2000)	MENV et CUM (2000)		
309	02	0,31	4	32	18-176	Frénaie rouge	Fermée	n-d	Jeune		✓	Ruisseau Bertrand		✓	33,10 \$	102 625 \$	Industrie 1	PH-00	Parc de recherche en haute technologie	Saint-Laurent	Saint-Laurent			Parent-Latreille (2000)	MENV et CUM (2000)		
310	01	1,38	3	32	18-176	Feuillus	Fermée	n-d	Jeune					Nortel	33,26 \$	459 054 \$	Industrie 1	PH-00	Parc de recherche en haute technologie	Saint-Laurent	Saint-Laurent			Photo 1998			
311	01	1,84	3	32	18-176	Feuillus	Ouverte	n-d	Très jeune					Nortel	36,27 \$	667 446 \$	Industrie 1	PH-00	Parc de recherche en haute technologie	Saint-Laurent	Saint-Laurent			Photo 1998			
312	01	0,45	3	32	18-176	Feuillus	Ouverte	n-d	Jeune					Près échangeur autoroutier	34,99 \$	157 455 \$	Industrie 1	PH-00	Parc de recherche en haute technologie	Saint-Laurent	Saint-Laurent			Photo 1998			
313	01	0,39	3	32	18-172	Feuillus	Ouverte	n-d	Jeune					Zone industrielle	36,34 \$	141 720 \$	Industrie 1	PH-00	Parc de recherche en haute technologie	Saint-Laurent	Saint-Laurent			Photo 1998			
314	01	0,58	3	32	18-172	Feuillus	Fermée	n-d	Très jeune					Zone industrielle	36,51 \$	211 765 \$	Industrie 1	PH-00	Parc de recherche en haute technologie	Saint-Laurent	Saint-Laurent			Photo 1998			
315	01	0,61	3	32	18-176	Frénaie rouge	Fermée	n-d	Jeune					Plan de gestion ruisseau Bertrand	33,52 \$	204 455 \$	Industrie 1	PH-00	Parc de recherche en haute technologie	Saint-Laurent	Saint-Laurent			Parent-Latreille (2000)			
316	01	1,58	4	40	18-176	Frénaie rouge	Fermée	n-d	Jeune					Plan de gestion ruisseau Bertrand	40,36 \$	637 764 \$	Industrie 1	I04-06	Industries légère et de prestige	Dorval	Dorval / L'Île-Dorval			Parent-Latreille (2000)			
317	01	1,37	4	32	19-026	Feuillus	Ouverte	n-d	Jeune					Zone industrielle	37,35 \$	511 697 \$	Industrie 1	I04-03	Industries légère et de prestige	Dorval	Dorval / L'Île-Dorval			Photo 1998			
318	01	3,35	4	31	19-024	Feuillus	Très ouverte	n-d	Jeune					Zone industrielle	38,73 \$	1 297 387 \$	Industrie 1	I04-03	Industries légère et de prestige	Dorval	Dorval / L'Île-Dorval			Photo 1998			
319	01	1,01	4	39	19-022	Feuillus	Ouverte	n-d	Jeune					Écran visuel: près échangeur autoroutier	45,52 \$	459 739 \$	Industrie 1	I04-03	Industries légère et de prestige	Dorval	Dorval / L'Île-Dorval			Photo 1998			
320	01	0,43	4	32	19-028	Feuillus	Fermée	n-d	Jeune					Zone industrielle	46,67 \$	200 662 \$	Industrie 1	IN-01	Industrielle	Saint-Laurent	Saint-Laurent			Photo 1998			
321	01	1,07	4	32	19-028	Feuillus	Ouverte	7 à 12	Jeune					Écran visuel: près échangeur autoroutier	51,65 \$	552 636 \$	Industrie 1	IN-01	Industrielle	Saint-Laurent	Saint-Laurent			Photo 1998			
322	01	1,57	4	32	19-026	Érabièrè à feuillus tolérants	Fermée	> 22	Centenaire					Centenaire	46,30 \$	726 865 \$	Industrie 1	I04-02	Industries légère et de prestige	Dorval	Dorval / L'Île-Dorval			MRN (1988)			
323	01	0,79	4	32	20-216	Érabièrè à Hêtre	Fermée	> 22	Centenaire					Centenaire	28,78 \$	227 344 \$	Parc régional	50-10	Commercial	Dollard-des-Ormeaux	Dollard-des-Ormeaux / Roxboro			Mousseau et al. (1984)			
323	02	1,79	4	32	19-026	Érabièrè argentée	Fermée	> 22	Centenaire				✓	Centenaire	28,78 \$	515 120 \$	Industrie 1	I04-02	Industries légère et de prestige	Dorval	Dorval / L'Île-Dorval			Mousseau et al. (1984)	Mousseau et al. (1984)		
323	03	2,05	4	32	19-028	Érabièrè à Hêtre	Fermée	> 22	Centenaire	✓	Ruisseau Bertrand			Centenaire	28,78 \$	589 942 \$	Industrie 1	I04-02	Industries légère et de prestige	Dorval	Dorval / L'Île-Dorval			Mousseau et al. (1984)			
323	04	1,97	4	32	19-026	Érabièrè argentée	Fermée	17 à 22	Centenaire	✓	✓	Ruisseau Bertrand		✓	Centenaire	28,78 \$	566 920 \$	Industrie 1	I04-02	Industries légère et de prestige	Dorval	Dorval / L'Île-Dorval			Mousseau et al. (1984)	Mousseau et al. (1984)	Mousseau et al. (1984)
323	05	2,63	4	32	19-026	Érabièrè à Hêtre	Fermée	> 22	Centenaire	✓	✓	Ruisseau Bertrand		Centenaire	28,78 \$	756 853 \$	Industrie 1	I04-02	Industries légère et de prestige	Dorval	Dorval / L'Île-Dorval			Mousseau et al. (1984)			
323	06	1,19	4	32	19-028	Feuillus	Fermée	n-d	Jeune					Écran visuel	28,78 \$	342 454 \$	Industrie 1	IN-01	Industrielle	Saint-Laurent	Saint-Laurent			Photo 1998			
323	07	1,42	4	32	19-028	Érabièrè à Caryer	Fermée	> 22	Centenaire	✓				Centenaire	28,78 \$	408 643 \$	Industrie 1	IN-01	Industrielle	Saint-Laurent	Saint-Laurent			Mousseau et al. (1984)	Mousseau et al. (1984)		
323	08	2,53	4	32	19-028	Érabièrè à Érable noir	Fermée	> 22	Centenaire	✓				Centenaire	28,78 \$	728 075 \$	Industrie 1	IN-01	Industrielle	Saint-Laurent	Saint-Laurent			Mousseau et al. (1984)	Mousseau et al. (1984)		
323	09	0,45	4	32	19-028	Érabièrè argentée	Fermée	> 22	Centenaire	✓			✓	Centenaire	28,78 \$	129 500 \$	Industrie 1	IN-01	Industrielle	Saint-Laurent	Saint-Laurent			Mousseau et al. (1984)	Mousseau et al. (1984)	Mousseau et al. (1984)	
323	10	1,47	4	32	19-028	Érabièrè à feuillus tolérants	Fermée	> 22	Centenaire	✓				Centenaire	28,78 \$	423 032 \$	Industrie 1	IN-01	Industrielle	Saint-Laurent	Saint-Laurent			MRN (1988)			
323	11	2,16	4	32	19-028	Feuillus	Très ouverte	n-d	Très jeune					Proximité du parc du Bois-de-Liesse	28,78 \$	621 598 \$	Industrie 1	IN-01	Industrielle	Saint-Laurent	Saint-Laurent			Photo 1998			
323	12	1,78	4	32	19-028	Feuillus	Ouverte	n-d	Jeune					Proximité du parc du Bois-de-Liesse	28,78 \$	512 243 \$	Industrie 1	IN-01	Industrielle	Saint-Laurent	Saint-Laurent			Photo 1998			
324	01	2,38	4	32	19-030	Feuillus humides	Ouverte	7 à 12	Jeune					Écran visuel: près zone industrielle	29,51 \$	702 304 \$	Industrie 1	IN-01	Industrielle	Saint-Laurent	Saint-Laurent			MRN (1988)			
324	02	1,73	4	32	19-030	Feuillus humides	Très ouverte	7 à 12	Jeune					Écran visuel: près zone industrielle	29,51 \$	510 498 \$	Industrie 1	IN-01	Industrielle	Saint-Laurent	Saint-Laurent			MRN (1988)			
324	03	1,78	4	32	19-030	Feuillus humides	Très ouverte	7 à 12	Jeune					Écran visuel: près zone industrielle	29,51 \$	525 253 \$	Industrie 1	IN-01	Industrielle	Saint-Laurent	Saint-Laurent			MRN (1988)			
325	01	2,62	4	32	19-030	Feuillus	Très ouverte	4 à 7	Jeune					Zone industrielle	21,53 \$	564 013 \$	Industrie 1	IN-01	Industrielle	Saint-Laurent	Saint-Laurent			MRN (1988)			
326	01	2,69	4	0	19-030	Feuillus	Ouverte	4 à 7	Très jeune					Zone industrielle	26,84 \$	722 078 \$	Industrie 1	IN-01	Industrielle	Saint-Laurent	Saint-Laurent			MRN (1988)			
326	02	1,09	4	32	19-030	Feuillus	Ouverte	4 à 7	Très jeune					Zone industrielle	26,84 \$	292 589 \$	Industrie 1	IN-01	Industrielle	Saint-Laurent	Saint-Laurent			MRN (1988)			
327	01	0,58	4	32	19-026	Feuillus	Ouverte	n-d	Jeune					Zone industrielle	41,34 \$	239 770 \$	Industrie 1	I04-02	Industries légère et de prestige	Dorval	Dorval / L'Île-Dorval			Photo 1998			
328	01	2,18	4	24	19-030	Feuillus	Ouverte	n-d	Jeune					Zone industrielle	52,95 \$	1 154 302 \$	Industrie 1	IN-02	Industrielle	Saint-Laurent	Saint-Laurent			Photo 1998			
329	01	0,25	4	24	21-210	Feuillus	Ouverte	n-d	Jeune					Attenant au parc du Bois-de-Liesse	21,36 \$	53 390 \$	Parc régional	P-01	Parc et lieu public	Ahuntsic/Cartierville	Ahuntsic / Cartierville			Photo 1998			
330	01	0,30	4	24	22-212	Feuillus	Ouverte	n-d	Jeune					Attenant au parc du Bois-de-Liesse	41,15 \$	123 460 \$	Habitation	140-02	Emprise publique	Pierrefonds	Pierrefonds / Senneville			Photo 1998			
331	01	0,61	4	24	20-212	Feuillus	Ouverte	n-d	Jeune	✓	Ruisseau Bertrand			Attenant au parc du Bois-de-Liesse	39,17 \$	238 930 \$	Parc régional	140-01	Emprise publique	Pierrefonds	Pierrefonds / Senneville			Photo 1998			
332	01	1,28	4	24	21-080	Feuillus	Ouverte	n-d	Mature	✓	Rivière des Prairies			Attenant au parc du Bois-de-Liesse	48,77 \$	624 275 \$	Parc régional	120-02	Parc régional	Pierrefonds	Pierrefonds / Senneville			Photo 1998			

# Tableau d'inventaire et de caractérisation des bois

# Section 1. Inventaire

Identification du bois						Description biologique					Valeur approximative des terrains et informations sur l'usage anticipé du bois					Limites administratives	Sources des informations biologiques						
# Bois	# peuplement	superficie en	# caries	# feuillet	# Photo 98	Type de peuplement forestier	Densité (% de recouvrement)	Hauteur en mètre	Âge	Espèces rares	Peuplement en	Identification de la rive	Milieu Humide	Commentaires et particularités	Valeur moyenne au m <sup>2</sup> dans le voisinage	Valeur approximative (0,05 - 10,000 +/-6)	Affectation régionale au Schéma de la CUM	Usage stipulé au plan d'urbanisme municipal	Référence au plan d'urbanisme municipal :	Nouveaux arrondissements (2002)	Source: Type de peuplement forestier	Source: espèce rare	Source: Milieu humide
(01)	(02)	(05)	(03)	(04)	(06)	(07)	(08)	(09)	(10)	(11)	(12)	(13)	(14)	(15)	(16)	(17)	(18)	(19)	(20)	(21)	(22)	(23)	(24)
333	01	0,98	4	24	21-080	Feuillus	Ouverte	n-d	Jeune	✓	Rivière des Prairies				48,74 \$	477 692 \$	Habitation	40-22	Habitation haute densité (COS : 0.75 à 2)	Pierrefonds	Pierrefonds / Senneville	Photo 1998	
334	01	0,39	4	23	21-080	Feuillus	Fermée	n-d	Jeune	✓	Rivière des Prairies				43,16 \$	168 315 \$	Habitation	130-04	Parc urbain	Pierrefonds	Pierrefonds / Senneville	Photo 1998	
335	01	0,64	4	23	21-080	Feuillus	Ouverte	n-d	Mature	✓	Rivière des Prairies				55,30 \$	353 926 \$	Habitation	130-04	Parc urbain	Pierrefonds	Pierrefonds / Senneville	Photo 1998	
335	02	0,54	4	23	21-080	Feuillus	Ouverte	n-d	Jeune				Écran visuel		55,30 \$	298 625 \$	Habitation	100-03	Institutionnelle	Pierrefonds	Pierrefonds / Senneville	Photo 1998	
336	01	1,56	4	23	24-230	Érabilère argentée	Ouverte	n-d	Mature	✓	Rivière des Prairies	✓	Marécage		35,00 \$	545 928 \$	Habitation	90-01	Parcs et espaces verts	Roxboro	Dollard-des-Ormeaux / Roxboro	MLCP (1984)	MLCP (1984)
336	02	0,76	4	23	24-230	Érabilère argentée	Ouverte	n-d	Mature	✓	Rivière des Prairies	✓	Marécage		35,00 \$	265 965 \$	Habitation	90-01	Parcs et espaces verts	Roxboro	Dollard-des-Ormeaux / Roxboro	MLCP (1984)	MLCP (1984)
337	01	4,28	4	23	24-230	Érabilère argentée	Ouverte	> 22	Mature	✓	Rivière des Prairies	✓	Marécage		9,23 \$	395 189 \$	Habitation	130-19	Parc urbain	Pierrefonds	Pierrefonds / Senneville	MLCP (1984)	MENV et CUM (2000)
338	01	0,43	4	23	25-234	Feuillus	Fermée	n-d	Mature				✓	Marécage	16,10 \$	69 223 \$	Habitation	40-04	Habitation haute densité (COS : 0.75 à 2)	Pierrefonds	Pierrefonds / Senneville	MRN (1988)	MENV et CUM (2000)
339	01	0,78	4	22	25-234	Feuillus humides	Ouverte	7 à 12	Jeune				✓	Marécage	18,59 \$	145 031 \$	Habitation	150-01	Multifonctionnelle	Pierrefonds	Pierrefonds / Senneville	MRN (1988)	MENV et CUM (2000)
339	02	7,96	4	22	25-234	Feuillus humides	Très ouverte	7 à 12	Jeune	✓	Rivière des Prairies	✓	Marécage		18,59 \$	1 480 056 \$	Habitation	150-01	Multifonctionnelle	Pierrefonds	Pierrefonds / Senneville	MRN (1988)	MENV et CUM (2000)
339	03	2,45	4	22	26-034	Érabilère argentée	Ouverte	17 à 22	Mature	✓	Rivière des Prairies	✓	Marécage		18,59 \$	455 545 \$	Habitation	130-19	Parc urbain	Pierrefonds	Pierrefonds / Senneville	MLCP (1984)	MENV et CUM (2000)
340	01	2,87	4	22	26-034	Érabilère argentée	Ouverte	17 à 22	Mature	✓	Rivière des Prairies	✓	Marécage		28,79 \$	826 329 \$	Habitation	130-19	Parc urbain	Pierrefonds	Pierrefonds / Senneville	MLCP (1984)	MENV et CUM (2000)
341	01	0,22	4	22	26-034	Feuillus humides	Ouverte	17 à 22	Mature	✓	Rivière des Prairies	✓	Marécage		18,44 \$	40 567 \$	Habitation	150-02	Multifonctionnelle	Pierrefonds	Pierrefonds / Senneville	MRN (1988)	Photo, 1998
342	01	3,37	4	22	26-032	Feuillus	Ouverte	n-d	Mature	✓	Rivière des Prairies				25,11 \$	846 350 \$	Habitation	130-18	Parc urbain	Pierrefonds	Pierrefonds / Senneville	Photo 1998	
343	01	0,29	4	22	26-034	Feuillus	Ouverte	n-d	Jeune				Écran visuel		18,88 \$	54 761 \$	Habitation	10-05	Habitation faible densité (COS : 0.25 à 0.45)	Pierrefonds	Pierrefonds / Senneville	Photo 1998	
344	01	0,38	4	22	26-034	Feuillus	Fermée	n-d	Jeune				Écran visuel		37,06 \$	140 824 \$	Habitation	10-05	Habitation faible densité (COS : 0.25 à 0.45)	Pierrefonds	Pierrefonds / Senneville	Photo 1998	
345	01	0,82	4	22	26-032	Feuillus	Ouverte	n-d	Jeune				Écran visuel		43,19 \$	354 167 \$	Habitation	10-05	Habitation faible densité (COS : 0.25 à 0.45)	Pierrefonds	Pierrefonds / Senneville	Photo 1998	
346	01	1,35	4	31	24-226	Feuillus	Ouverte	n-d	Jeune				Écran visuel		34,59 \$	466 912 \$	Habitation	10-05	Habitation faible densité (COS : 0.25 à 0.45)	Pierrefonds	Pierrefonds / Senneville	Photo 1998	
347	01	0,70	4	30	25-240	Feuillus	Fermée	n-d	Mature	✓	Rivière des Prairies		Écran visuel		60,35 \$	422 466 \$	Habitation	10-05	Habitation faible densité (COS : 0.25 à 0.45)	Pierrefonds	Pierrefonds / Senneville	Photo 1998	
348	01	0,27	4	30	25-240	Feuillus humides	Ouverte	n-d	Jeune				✓		56,05 \$	151 343 \$	Habitation	130-31	Parc urbain	Pierrefonds	Pierrefonds / Senneville	Tecsuit (1996)	Tecsuit (1996)
349	01	0,27	4	30	25-240	Feuillus	Fermée	n-d	Mature	✓	Rivière des Prairies		Île de la rivière des Prairies		1,46 \$	3 949 \$	Habitation	120-05	Parc régional	Pierrefonds	Pierrefonds / Senneville	Photo 1998	
350	01	2,01	4	30	24-222	Érabilère à hêtre	Fermée	n-d	Mature				Écran visuel		67,85 \$	1 363 810 \$	Habitation	130-33	Parc urbain	Pierrefonds	Pierrefonds / Senneville	Validation terrain	
351	01	1,41	4	30	24-222	Feuillus	Ouverte	n-d	Jeune				✓	Écran visuel	47,55 \$	670 510 \$	Habitation	10-03	Résidentiel faible densité	Dollard-des-Ormeaux	Dollard-des-Ormeaux / Roxboro	Photo 1998	MENV et CUM (2000)
352	01	0,77	4	30	23-248	Érabilère à Caryer	Fermée	17 à 22	Mature	✓			Écran visuel		46,56 \$	358 545 \$	Habitation	100-14	Parcs et espaces verts	Dollard-des-Ormeaux	Dollard-des-Ormeaux / Roxboro	Mousseau et al. (1984) CDPNQ (2001)	
352	02	1,52	4	30	23-248	Cédrrière	Fermée	17 à 22	Mature	✓			Peuplement rare		46,56 \$	707 777 \$	Habitation	10-03	Résidentiel faible densité	Dollard-des-Ormeaux	Dollard-des-Ormeaux / Roxboro	Mousseau et al. (1984) Mousseau et al. (1984)	
352	03	6,62	4	30	23-248	Érabilère à Caryer	Fermée	17 à 22	Mature	✓			Écran visuel		46,56 \$	3 082 556 \$	Habitation	10-03	Résidentiel faible densité	Dollard-des-Ormeaux	Dollard-des-Ormeaux / Roxboro	Mousseau et al. (1984) Mousseau et al. (1984)	
352	04	3,75	4	30	23-248	Érabilère à Caryer	Fermée	> 22	Mature	✓			Écran visuel		46,56 \$	1 746 161 \$	Habitation	10-03	Résidentiel faible densité	Dollard-des-Ormeaux	Dollard-des-Ormeaux / Roxboro	Mousseau et al. (1984) Mousseau et al. (1984)	
352	05	0,89	4	30	23-246	Feuillus	Très ouverte	n-d	Jeune				Écran visuel		46,56 \$	414 422 \$	Habitation	10-03	Résidentiel faible densité	Dollard-des-Ormeaux	Dollard-des-Ormeaux / Roxboro	Photo 1998	
352	06	0,20	4	30	23-248	Feuillus tolérants	Fermée	12 à 17	Jeune	✓			Écran visuel		46,56 \$	93 129 \$	Habitation	10-03	Résidentiel faible densité	Dollard-des-Ormeaux	Dollard-des-Ormeaux / Roxboro	MRN (1988) Soc.His.nat.Val.St-Laurent (2001)	
353	01	9,58	4	31	22-008	Mélangés	Très ouverte	4 à 7	Très jeune				✓		23,89 \$	2 289 100 \$	Habitation	10-04	Résidentiel faible densité (COS 0.2 à 0.8)	Roxboro	Dollard-des-Ormeaux / Roxboro	MRN (1988)	MENV et CUM (2000)
354	01	0,46	4	31	21-074	Feuillus	Ouverte	n-d	Jeune				À l'est du parc Dolard-des-Ormeaux		48,30 \$	222 171 \$	Habitation	70-08	Institutionnel	Dollard-des-Ormeaux	Dollard-des-Ormeaux / Roxboro	Photo 1998	
355	01	1,03	4	31	21-074	Feuillus	N.D.	n-d	N.D.				Photo 21-074 manquante		45,77 \$	471 411 \$	Habitation	40-03	Occupation mixte	Dollard-des-Ormeaux	Dollard-des-Ormeaux / Roxboro	Photo 1998	
356	01	1,03	4	31	21-074	Feuillus	N.D.	n-d	N.D.				Photo 21-074 manquante		52,26 \$	538 241 \$	Habitation	40-03	Occupation mixte	Dollard-des-Ormeaux	Dollard-des-Ormeaux / Roxboro	Photo 1998	
357	01	0,89	4	31	21-074	Feuillus	Très ouverte	n-d	Jeune				À l'est du parc Dolard-des-Ormeaux		69,34 \$	617 160 \$	Habitation	30-01	Résidentiel forte densité	Dollard-des-Ormeaux	Dollard-des-Ormeaux / Roxboro	Photo 1998	
358	01	0,89	4	31	21-074	Feuillus	Ouverte	n-d	Jeune						25,56 \$	227 490 \$	Habitation	30-02	Résidentiel forte densité	Dollard-des-Ormeaux	Dollard-des-Ormeaux / Roxboro	Photo 1998	
359	01	4,16	4	31	21-074	Feuillus	Ouverte	n-d	Jeune				Zone industrielle		36,83 \$	1 532 099 \$	Habitation	40-04	Occupation mixte	Dollard-des-Ormeaux	Dollard-des-Ormeaux / Roxboro	Photo 1998	
360	01	1,80	4	31	21-072	Feuillus	Fermée	n-d	Jeune				Écran visuel		35,77 \$	643 884 \$	Équip. socio-cult. ou sportif	90-01	Public	Dollard-des-Ormeaux	Dollard-des-Ormeaux / Roxboro	Photo 1998	
361	01	1,46	4	31	21-072	Feuillus	Fermée	n-d	Jeune				Écran visuel		33,07 \$	482 783 \$	Industrie 1	90-01	Public	Dollard-des-Ormeaux	Dollard-des-Ormeaux / Roxboro	Photo 1998	
362	01	0,85	4	31	20-220	Feuillus	Très ouverte	n-d	Très jeune				Zone industrielle		72,58 \$	616 933 \$	Industrie 1	60-01	Industriel	Dollard-des-Ormeaux	Dollard-des-Ormeaux / Roxboro	Photo 1998	
363	01	2,82	4	31	20-220	Feuillus	Ouverte	n-d	Jeune				Zone industrielle		41,59 \$	1 172 700 \$	Industrie 1	60-01	Industriel	Dollard-des-Ormeaux	Dollard-des-Ormeaux / Roxboro	Photo 1998	
364	01	1,07	4	31	20-220	Feuillus	Ouverte	n-d	Jeune				Zone industrielle		37,67 \$	403 119 \$	Industrie 1	60-01	Industriel	Dollard-des-Ormeaux	Dollard-des-Ormeaux / Roxboro	Photo 1998	
365	01	2,40	4	38	22-018	Feuillus	Ouverte	n-d	Jeune				Écran visuel		37,95 \$	910 871 \$	Habitation	40-02	Occupation mixte	Dollard-des-Ormeaux	Dollard-des-Ormeaux / Roxboro	Photo 1998	
366	01	0,52	4	38	22-018	Feuillus	Ouverte	n-d	Jeune				Écran visuel		47,43 \$	246 625 \$	Habitation	40-02	Occupation mixte	Dollard-des-Ormeaux	Dollard-des-Ormeaux / Roxboro	Photo 1998	
367	01	2,13	4	38	21-064	Peupleraie à Peuplier faux-tremble	Fermée	> 22	Mature				Contenu dans un massif important		24,81 \$	528 493 \$	Industrie 1	35-01	Sous-centre régional	Pointe-Claire	Pointe-Claire	Mousseau et al. (1984)	
367	02	2,90	4	38	21-064	Hêtraie	Fermée	> 22	Centenaire				Centenaire		24,81 \$	719 544 \$	Industrie 1	35-01	Sous-centre régional	Pointe-Claire	Pointe-Claire	Mousseau et al. (1984)	
367	03	1,54	4	38	21-064	Érabilère argentée	Fermée	> 22	Centenaire	✓			✓	Centenaire	24,81 \$	382 103 \$	Industrie 1	35-01	Sous-centre régional	Pointe-Claire	Pointe-Claire	Mousseau et al. (1984) Mousseau et al. (1984)	
367	04	4,28	4	38	21-064	Érabilère à Caryer	Fermée	> 22	Centenaire	✓			Centenaire		24,81 \$	1 061 948 \$	Industrie 1	35-01	Sous-centre régional	Pointe-Claire	Pointe-Claire	Mousseau et al. (1984) Mousseau et al. (1984)	
367	05	0,92	4	38	21-064	Feuillus tolérants	Ouverte	n-d	Jeune				Contenu dans un massif important		24,81 \$	228 269 \$	Industrie 1	35-01	Sous-centre régional	Pointe-Claire	Pointe-Claire	MRN (1988)	
367	06	0,30	4	38	21-064	Feuillus	Très ouverte	n-d	Très jeune				Contenu dans un massif important		24,81 \$	74 436 \$	Industrie 1	35-01	Sous-centre régional	Pointe-Claire	Pointe-Claire	Photo 1998	

# Tableau d'inventaire et de caractérisation des bois

# Section 1. Inventaire

Identification du bois						Description biologique										Valeur approximative des terrains et informations sur l'usage anticipé du bois					Limites administratives	Sources des informations biologiques		
# Bois	# peuplement	superficie en	# cartes	# feuillet	# Photo 98	Type de peuplement forestier	Densité (% de recouvrement)	Hauteur en mètre	Âge	Espèces rares	Peuplement en rive	Identification de la rive	Milieu Humide	Commentaires et particularités	Valeur moyenne au m <sup>2</sup> dans le voisinage	Valeur approximative (0,05 - 10,000 +/-6)	Affectation régionale au Schéma de la CUM	Usage stipulé au plan d'urbanisme municipal	Référence au plan d'urbanisme municipal :	Nouveaux arrondissements (2002)	Source: Type de peuplement forestier	Source: espèce rare	Source: Milieu humide	
(01)	(02)	(05)	(03)	(04)	(06)	(07)	(08)	(09)	(10)	(11)	(12)	(13)	(14)	(15)	(16)	(17)	(18)	(19)	(20)	(21)	(22)	(23)	(24)	
368	01	1,06	4	38	21-064	Feuillus	Fermée	n-d	Mature					Écran visuel	32,36 \$	343 003 \$	Industrie 1	35-01	Sous-centre régional	Pointe-Claire	Pointe-Claire			Photo 1998
369	01	0,65	4	38	21-064	Feuillus	Ouverte	n-d	Jeune					Écran visuel	32,43 \$	210 826 \$	Industrie 1	30-01	Mixte basse densité	Kirkland	Kirkland			Photo 1998
370	01	0,49	4	47	20-230	Feuillus	Très ouverte	n-d	Jeune					Zone industrielle	25,77 \$	126 266 \$	Habitation	35-01	Sous-centre régional	Pointe-Claire	Pointe-Claire			Photo 1998
371	01	0,34	4	47	20-230	Feuillus	Ouverte	n-d	Jeune					Zone industrielle	53,81 \$	182 970 \$	Industrie 1	35-01	Sous-centre régional	Pointe-Claire	Pointe-Claire			Photo 1998
372	01	1,09	4	48	20-228	Feuillus	Fermée	n-d	Mature					Écran visuel	25,49 \$	277 891 \$	Industrie 1	35-01	Sous-centre régional	Pointe-Claire	Pointe-Claire			Photo 1998
372	02	1,65	4	48	20-228	Feuillus	Ouverte	n-d	Jeune					Écran visuel	25,49 \$	420 660 \$	Industrie 1	35-01	Sous-centre régional	Pointe-Claire	Pointe-Claire			Photo 1998
373	01	1,03	4	39	19-018	Mélangés	Ouverte	n-d	Jeune					Écran visuel	39,52 \$	407 009 \$	Habitation	20-01	Industriel	Pointe-Claire	Pointe-Claire			Photo 1998
374	01	3,03	4	39	19-018	Mélangés	Ouverte	n-d	Jeune					Zone industrielle	35,34 \$	1 070 779 \$	Industrie 1	20-01	Industriel	Pointe-Claire	Pointe-Claire			Photo 1998
375	01	0,35	4	39	20-222	Feuillus	Fermée	n-d	Jeune					Zone industrielle	34,42 \$	120 453 \$	Industrie 1	20-01	Industriel	Pointe-Claire	Pointe-Claire			Photo 1998
376	01	0,74	4	39	20-222	Feuillus	Ouverte	n-d	Jeune					Zone industrielle	30,33 \$	224 478 \$	Industrie 1	20-01	Industriel	Pointe-Claire	Pointe-Claire			Photo 1998
377	01	0,14	4	39	20-222	Feuillus	Ouverte	n-d	Jeune					Zone industrielle	29,29 \$	41 011 \$	Industrie 1	20-01	Industriel	Pointe-Claire	Pointe-Claire			Photo 1998
378	01	0,20	4	39	20-222	Feuillus	Ouverte	n-d	Jeune					Zone industrielle	34,60 \$	69 210 \$	Industrie 1	20-01	Industriel	Pointe-Claire	Pointe-Claire			Photo 1998
379	01	3,78	4	39	18-182	Feuillus tolérants	Ouverte	12 à 17	Jeune					Écran visuel	45,97 \$	1 737 627 \$	Habitation	10-02	Résidentiel urbain (résid., parcs, comm. et serv. de vois.)	Pointe-Claire	Pointe-Claire			MRN (1988)
380	01	1,05	4	39	18-180	Feuillus	Ouverte	n-d	Jeune					Zone industrielle	29,12 \$	305 790 \$	Industrie 1	20-01	Industriel	Pointe-Claire	Pointe-Claire			Photo 1998
381	01	0,52	4	39	18-180	Feuillus	Ouverte	n-d	Jeune					Zone industrielle	24,21 \$	125 881 \$	Industrie 1	20-01	Industriel	Pointe-Claire	Pointe-Claire			Photo 1998
382	01	3,49	4	39	19-020	Feuillus	Très ouverte	n-d	Très jeune					Friche boisée, écran visuel	65,53 \$	2 286 952 \$	Habitation	10-02	Résidentiel urbain (résid., parcs, comm. et serv. de vois.)	Pointe-Claire	Pointe-Claire			Photo 1998
383	01	6,26	4	39	17-074	Feuillus tolérants	Ouverte	12 à 17	Jeune	✓	Ruisseau Denis (Trib.)			Écran visuel	30,38 \$	1 902 090 \$	Habitation	10-02	Résidentiel urbain (résid., parcs, comm. et serv. de vois.)	Pointe-Claire	Pointe-Claire			MRN (1988)
383	02	0,73	4	39	17-074	Feuillus tolérants	Fermée	12 à 17	Jeune					Écran visuel	30,38 \$	221 809 \$	Habitation	10-02	Résidentiel urbain (résid., parcs, comm. et serv. de vois.)	Pointe-Claire	Pointe-Claire			MRN (1988)
384	01	2,81	4	48	18-186	Feuillus	Ouverte	n-d	Jeune					Écran visuel (Autoroute)	34,76 \$	976 619 \$	Habitation	10-02	Résidentiel urbain (résid., parcs, comm. et serv. de vois.)	Pointe-Claire	Pointe-Claire			Photo 1998
385	01	0,22	4	56	20-238	Feuillus	Ouverte	n-d	Jeune					Écran visuel	26,69 \$	58 718 \$	Habitation	20-03	Résidentiel faible densité	Beaconsfield	Beaconsfield / Baie-d'Urfé			Photo 1998
386	01	1,18	4	56	20-238	Feuillus	Ouverte	n-d	Jeune					Écran visuel	91,49 \$	1 079 608 \$	Habitation	20-03	Résidentiel faible densité	Beaconsfield	Beaconsfield / Baie-d'Urfé			Photo 1998
387	01	0,39	4	56	20-238	Feuillus	Ouverte	n-d	Jeune					Écran visuel	86,64 \$	337 885 \$	Habitation	60-08	Socio-culturel et équipement récréatif	Beaconsfield	Beaconsfield / Baie-d'Urfé			Photo 1998
388	01	1,32	4	56	20-238	Feuillus	Ouverte	n-d	Jeune					Écran visuel	54,07 \$	713 774 \$	Habitation	20-01	Résidentiel faible densité	Beaconsfield	Beaconsfield / Baie-d'Urfé			Photo 1998
389	01	0,88	4	56	20-236	Feuillus	Ouverte	n-d	Jeune					Écran visuel	61,84 \$	544 189 \$	Habitation	60-15	Socio-culturel et équipement récréatif	Beaconsfield	Beaconsfield / Baie-d'Urfé			Photo 1998
390	01	1,14	4	47	19-008	Feuillus	Ouverte	n-d	Jeune					Écran visuel	53,95 \$	615 002 \$	Habitation	60-13	Socio-culturel et équipement récréatif	Beaconsfield	Beaconsfield / Baie-d'Urfé			Photo 1998
391	01	1,15	4	47	19-010	Feuillus	Ouverte	n-d	Jeune					Écran visuel	32,37 \$	372 212 \$	Cimetière	80-01	Cimetière	Beaconsfield	Beaconsfield / Baie-d'Urfé			Photo 1998
392	01	1,05	4	47	20-234	Feuillus	Fermée	n-d	Jeune					Écran visuel	56,47 \$	592 968 \$	Habitation	60-14	Socio-culturel et équipement récréatif	Beaconsfield	Beaconsfield / Baie-d'Urfé			Photo 1998
393	01	2,31	4	47	20-230	Feuillus	Fermée	n-d	Mature					Écran visuel	50,10 \$	1 157 334 \$	Habitation	10-09	Résidentiel unifamilial détaché et résidentiel autres types	Kirkland	Kirkland			Photo 1998
394	01	4,84	4	47	20-230	Feuillus tolérants	Fermée	17 à 22	Centenaire					Centenaire	51,33 \$	2 484 471 \$	Industrie 1	10-10	Résidentiel unifamilial détaché et résidentiel autres types	Kirkland	Kirkland			MRN (1988)
395	01	1,31	4	47	20-230	Feuillus tolérants	Fermée	17 à 22	Centenaire					Centenaire	44,79 \$	586 749 \$	Industrie 1	10-10	Résidentiel unifamilial détaché et résidentiel autres types	Kirkland	Kirkland			MRN (1988)
395	02	1,21	4	47	20-230	Feuillus	Ouverte	n-d	Jeune					Zone industrielle	44,79 \$	541 959 \$	Industrie 1	70-02	Institutionnel	Kirkland	Kirkland			Photo 1998
396	01	0,80	4	47	21-062	Feuillus	Ouverte	n-d	Jeune					Zone industrielle	43,67 \$	349 395 \$	Commerce	40-02	Commercial	Kirkland	Kirkland			Photo 1998
397	01	0,96	4	47	21-060	Feuillus	Ouverte	n-d	Jeune					Écran visuel	49,98 \$	479 778 \$	Habitation	10-08	Résidentiel unifamilial détaché et résidentiel autres types	Kirkland	Kirkland			Photo 1998
398	01	0,91	4	47	21-060	Feuillus	Ouverte	n-d	Jeune					Écran visuel	65,53 \$	596 356 \$	Habitation	40-02	Commercial	Kirkland	Kirkland			Photo 1998
399	01	0,50	4	47	21-062	Feuillus	Très ouverte	n-d	Très jeune					Écran visuel	79,46 \$	397 320 \$	Industrie 1	60-05	Industriel	Kirkland	Kirkland			Photo 1998
400	01	0,98	4	47	21-062	Feuillus	Ouverte	n-d	Très jeune					Zone industrielle	25,61 \$	251 023 \$	Industrie 1	60-05	Industriel	Kirkland	Kirkland			Photo 1998
401	01	0,25	4	47	24-062	Feuillus	Ouverte	n-d	Jeune					Écran visuel	58,21 \$	145 537 \$	Industrie 1	20-01	Mixte haute densité	Kirkland	Kirkland			Photo 1998
402	01	0,63	4	47	20-060	Feuillus	Ouverte	n-d	Jeune				✓		95,35 \$	600 697 \$	Industrie 1	20-01	Mixte haute densité	Kirkland	Kirkland			Photo 1998
403	01	0,56	4	47	20-060	Feuillus	Ouverte	n-d	Jeune					Écran visuel	19,99 \$	111 957 \$	Industrie 1	60-01	Industriel	Kirkland	Kirkland			Photo 1998
404	01	0,53	4	47	20-062	Feuillus	Très ouverte	n-d	Jeune					Écran visuel (Autoroute)	19,99 \$	105 959 \$	Industrie 1	60-01	Industriel	Kirkland	Kirkland			Photo 1998
405	01	1,25	4	46	23-234	Feuillus	Ouverte	n-d	Jeune					Bois d'intérêt, écran visuel	16,04 \$	200 448 \$	Habitation	10-03	Résidentiel unifamilial détaché et résidentiel autres types	Kirkland	Kirkland			Photo 1998
405	02	1,20	4	46	23-234	Feuillus	Fermée	n-d	Jeune					Bois d'intérêt, écran visuel	16,04 \$	192 430 \$	Habitation	10-03	Résidentiel unifamilial détaché et résidentiel autres types	Kirkland	Kirkland			Photo 1998
406	01	0,27	4	46	23-234	Feuillus	Ouverte	n-d	Jeune					Écran visuel	12,53 \$	33 822 \$	Habitation	10-04	Résidentiel unifamilial détaché et résidentiel autres types	Kirkland	Kirkland			Photo 1998
407	01	0,91	4	38	23-234	Feuillus	Ouverte	n-d	Jeune					Écran visuel	32,48 \$	295 558 \$	Habitation	130-48	Parc urbain	Pierrefonds	Pierrefonds / Senneville			Photo 1998
408	01	0,57	4	38	23-236	Feuillus	Ouverte	n-d	Mature					Bois d'intérêt, écran visuel	51,10 \$	291 282 \$	Habitation	10-11	Habitation faible densité (COS : 0.25 à 0.45)	Pierrefonds	Pierrefonds / Senneville			Photo 1998
408	02	1,71	4	38	23-236	Feuillus	Ouverte	n-d	Mature					Bois d'intérêt, écran visuel	51,10 \$	873 847 \$	Habitation	130-48	Parc urbain	Pierrefonds	Pierrefonds / Senneville			Photo 1998
409	01	2,73	4	38	23-238	Feuillus	Fermée	n-d	Mature					Bois d'intérêt, écran visuel entre résidences et c	59,04 \$	1 611 693 \$	Habitation	130-44	Parc urbain	Pierrefonds	Pierrefonds / Senneville			Photo 1998
410	01	1,35	4	38	24-216	Feuillus	Ouverte	n-d	Jeune					Écran visuel	41,72 \$	563 207 \$	Habitation	10-10	Habitation faible densité (COS : 0.25 à 0.45)	Pierrefonds	Pierrefonds / Senneville			Photo 1998
410	02	2,62	4	38	24-216	Feuillus	Très ouverte	n-d	Très jeune					Écran visuel	41,72 \$	1 093 038 \$	Habitation	10-10	Habitation faible densité (COS : 0.25 à 0.45)	Pierrefonds	Pierrefonds / Senneville			Photo 1998

# Tableau d'inventaire et de caractérisation des bois

# Section 1. Inventaire

Identification du bois						Description biologique										Valeur approximative des terrains et informations sur l'usage anticipé du bois					Limites administratives	Sources des informations biologiques		
# Bois	# peuplement	superficie en	# cartes	# feuillet	# Photo 98	Type de peuplement forestier	Densité (% de recouvrement)	Hauteur en mètre	Âge	Espèces rares	Peuplement en	Identification de la rive	Milieu Humide	Commentaires et particularités	Valeur moyenne au m <sup>2</sup> dans le voisinage	Valeur approximative (0,05 - 10,000 +/-6)	Affectation régionale au Schéma de la CUM	Usage stipulé au plan d'urbanisme municipal	Référence au plan d'urbanisme municipal :	Nouveaux arrondissements (2002)	Source: Type de peuplement forestier	Source: espèce rare	Source: Milieu humide	
(01)	(02)	(05)	(03)	(04)	(06)	(07)	(08)	(09)	(10)	(11)	(12)	(13)	(14)	(15)	(16)	(17)	(18)	(19)	(20)	(21)	(22)	(23)	(24)	
411	01	0,24	4	38	24-216	Feuillus	Ouverte	n-d	Jeune					Écran visuel, zone d'extraction	50,40 \$	120 963 \$	Habitation	130-44 Parc urbain	Pierrefonds	Pierrefonds / Senneville			Photo 1998	
412	01	0,06	4	38	24-218	Peupleraie	Fermée	n-d	Mature				✓	Marécage	35,06 \$	21 034 \$	Habitation	30-03 Résidentiel haute densité	Sainte-Genève	L'Île-B. / Ste-Gene / Ste-A.de B.			Photo 1998	
412	02	1,02	4	38	24-218	Feuillus	Ouverte	n-d	Jeune						35,06 \$	357 586 \$	Habitation	60-07 Commerce de quartier	Pierrefonds	Pierrefonds / Senneville			Photo 1998	
412	03	0,70	4	38	24-218	Ormaie à Frêne rouge	Ouverte	n-d	Jeune				✓	Marécage	35,06 \$	245 402 \$	Habitation	30-03 Résidentiel haute densité	Sainte-Genève	L'Île-B. / Ste-Gene / Ste-A.de B.			Photo 1998	
413	01	0,39	4	37	24-212	Feuillus	Ouverte	n-d	Jeune				✓	Marécage	30,35 \$	118 375 \$	Habitation	20-06 Habitation moyenne densité (COS : 0.5 à 1.15)	Pierrefonds	Pierrefonds / Senneville			Photo 1998	
414	01	1,00	4	37	24-212	Feuillus	Ouverte	n-d	Jeune						15,85 \$	158 455 \$	Habitation	20-06 Habitation moyenne densité (COS : 0.5 à 1.15)	Pierrefonds	Pierrefonds / Senneville			Photo 1998	
415	01	0,97	4	37	24-212	Feuillus	Très ouverte	n-d	Jeune						16,73 \$	162 234 \$	Habitation	10-11 Habitation faible densité (COS : 0.25 à 0.45)	Pierrefonds	Pierrefonds / Senneville			Photo 1998	
416	01	0,94	4	37	24-212	Feuillus	Ouverte	n-d	Très jeune				✓	Marécage	30,04 \$	282 331 \$	Habitation	20-06 Habitation moyenne densité (COS : 0.5 à 1.15)	Pierrefonds	Pierrefonds / Senneville			Photo 1998	
417	01	1,60	4	37	25-250	Feuillus	Ouverte	n-d	Jeune	✓	Rivière des Prairies				33,08 \$	529 243 \$	Habitation	10-11 Habitation faible densité (COS : 0.25 à 0.45)	Pierrefonds	Pierrefonds / Senneville			Photo 1998	
418	01	0,80	4	37	24-212	Feuillus	Ouverte	n-d	Jeune						10,14 \$	81 136 \$	Habitation	20-11 Habitation moyenne densité (COS : 0.5 à 1.15)	Pierrefonds	Pierrefonds / Senneville			Photo 1998	
419	01	1,02	4	37	24-212	Feuillus	Ouverte	n-d	Jeune					Dégradé: parsemé de chemins et d'ouvertures	12,59 \$	128 415 \$	Habitation	40-21 Habitation haute densité (COS : 0.75 à 2)	Pierrefonds	Pierrefonds / Senneville			Photo 1998	
420	01	1,15	4	37	24-212	Mélangés	Ouverte	n-d	Très jeune	✓	Cours d'eau				8,61 \$	99 037 \$	Habitation	140-05 Emprise publique	Pierrefonds	Pierrefonds / Senneville			Photo 1998	
421	01	3,56	4	37	24-012	Mélangés	Très ouverte	n-d	Très jeune					Écran visuel	13,09 \$	466 111 \$	Habitation	60-11 Commerce de quartier	Pierrefonds	Pierrefonds / Senneville			Photo 1998	
421	02	3,04	4	46	24-212	Mélangés	Très ouverte	n-d	Très jeune					Écran visuel	13,09 \$	398 028 \$	Habitation	20-17 Habitation moyenne densité (COS : 0.5 à 1.15)	Pierrefonds	Pierrefonds / Senneville			Photo 1998	
422	01	0,31	4	46	23-232	Feuillus	Très ouverte	n-d	Très jeune						26,05 \$	80 740 \$	Habitation	80-14 Parc municipal	Kirkland	Kirkland			MRN (1988)	
422	02	1,97	4	46	23-232	Feuillus	Fermée	n-d	Très jeune						26,05 \$	513 090 \$	Habitation	140-05 Emprise publique	Pierrefonds	Pierrefonds / Senneville			MRN (1988)	
422	03	2,48	4	46	23-232	Feuillus	Ouverte	n-d	Jeune						26,05 \$	645 921 \$	Habitation	140-05 Emprise publique	Pierrefonds	Pierrefonds / Senneville			MRN (1988)	
423a	01	0,78	4	46	23-232	Feuillus	Très ouverte	n-d	Jeune					Écran visuel	26,75 \$	208 636 \$	Habitation	10-04 Résidentiel unifamilial détaché et résidentiel autres types	Kirkland	Kirkland			Photo 1998	
423b	01	0,74	4	46	23-232	Feuillus	Ouverte	n-d	Jeune				✓	Écran visuel	26,75 \$	197 937 \$	Habitation	80-16 Parc municipal	Kirkland	Kirkland			Photo 1998	
424	01	1,65	4	46	23-232	Feuillus tolérants	Très ouverte	17 à 22	Mature				✓	Écran visuel, présence milieu humide	26,05 \$	429 746 \$	Habitation	80-14 Parc municipal	Kirkland	Kirkland			MRN (1988)	
424	02	2,34	4	46	23-232	Feuillus tolérants	Ouverte	17 à 22	Mature					Écran visuel	26,05 \$	609 458 \$	Habitation	80-14 Parc municipal	Kirkland	Kirkland			MRN (1988)	
424	03	1,58	4	46	23-232	Feuillus tolérants	Ouverte	17 à 22	Mature					Écran visuel	26,05 \$	411 514 \$	Habitation	80-14 Parc municipal	Kirkland	Kirkland			MRN (1988)	
424	04	3,56	4	46	23-232	Feuillus tolérants	Très ouverte	17 à 22	Mature					Écran visuel	26,05 \$	927 209 \$	Commerce	40-07 Commercial	Kirkland	Kirkland			MRN (1988)	
425	01	0,44	4	46	23-232	Feuillus	Ouverte	n-d	Très jeune						13,90 \$	61 166 \$	Habitation	10-16 Habitation faible densité (COS : 0.25 à 0.45)	Pierrefonds	Pierrefonds / Senneville			Photo 1998	
426	01	5,95	4	46	24-210	Feuillus	Très ouverte	n-d	Très jeune					Anciennes terres agricoles	9,65 \$	573 905 \$	Habitation	10-13 Habitation faible densité (COS : 0.25 à 0.45)	Pierrefonds	Pierrefonds / Senneville			Photo 1998	
427	01	0,97	4	37	25-252	Feuillus	Ouverte	n-d	Jeune					Anciennes terres agricoles	13,65 \$	132 441 \$	Habitation	130-62 Parc urbain	Pierrefonds	Pierrefonds / Senneville			Photo 1998	
428	01	0,50	4	37	25-252	Feuillus	Ouverte	n-d	Jeune					Anciennes terres agricoles	16,15 \$	80 729 \$	Rural	10-12 Habitation faible densité (COS : 0.25 à 0.45)	Pierrefonds	Pierrefonds / Senneville			Photo 1998	
429	01	0,56	4	37	25-252	Feuillus	Ouverte	n-d	Jeune	✓	Rivière des Prairies			Riverain	45,95 \$	257 321 \$	Rural	10-12 Habitation faible densité (COS : 0.25 à 0.45)	Pierrefonds	Pierrefonds / Senneville			Photo 1998	
430	01	0,55	4	46	26-014	Feuillus	Ouverte	n-d	Jeune					Attenant au parc de l'Anse-à-l'Orme	7,00 \$	38 480 \$	Rural	80-02 Rurale	Pierrefonds	Pierrefonds / Senneville			Photo 1998	
431	01	14,16	4	46	26-012	Feuillus tolérants	Ouverte	17 à 22	Mature				✓	Attenant au parc de l'Anse-à-l'Orme	1,57 \$	222 852 \$	Rural	80-02 Rurale	Pierrefonds	Pierrefonds / Senneville			MRN (1988)	
431	02	8,03	4	45	26-012	Feuillus humides	Fermée	12 à 17	Jeune				✓	Marécage	1,57 \$	126 377 \$	Rural	80-02 Rurale	Pierrefonds	Pierrefonds / Senneville			MRN (1988)	
431	03	8,57	4	46	26-012	Feuillus humides avec résineux	Ouverte	7 à 12	Jeune				✓	Marécage	1,57 \$	134 876 \$	Rural	80-02 Rurale	Pierrefonds	Pierrefonds / Senneville			MRN (1988)	
431	04	1,23	4	45	26-012	Feuillus	Ouverte	n-d	Jeune				✓	Attenant au parc de l'Anse-à-l'Orme	1,57 \$	19 358 \$	Rural	80-02 Rurale	Pierrefonds	Pierrefonds / Senneville			Photo 1998	
431	05	3,99	4	46	26-012	Feuillus humides	Ouverte	7 à 12	Jeune					Attenant au parc de l'Anse-à-l'Orme	1,57 \$	62 795 \$	Rural	80-02 Rurale	Pierrefonds	Pierrefonds / Senneville			MRN (1988)	
431	06	0,67	4	46	26-012	Feuillus	Ouverte	n-d	Très jeune					Attenant au parc de l'Anse-à-l'Orme	1,57 \$	10 545 \$	Rural	80-02 Rurale	Pierrefonds	Pierrefonds / Senneville			Photo 1998	
432	01	0,48	4	45	26-012	Feuillus humides	Ouverte	n-d	Jeune				✓	Marécage	8,50 \$	40 780 \$	Rural	120-08 Parc régional	Pierrefonds	Pierrefonds / Senneville			MRN (1988)	
433	01	5,27	4	45	26-012	Feuillus	Fermée	n-d	Jeune	✓	Lac des Deux Montagnes			Attenant au parc de l'Anse-à-l'Orme	10,12 \$	533 259 \$	Parc régional	120-07 Parc régional	Pierrefonds	L'Île-B. / Ste-Gene / Ste-A.de B.			Photo 1998	
434	01	0,53	4	46	24-208	Feuillus	Ouverte	n-d	Très jeune						8,07 \$	42 787 \$	Habitation	10-13 Habitation faible densité (COS : 0.25 à 0.45)	Pierrefonds	Pierrefonds / Senneville			Photo 1998	
435	01	6,72	4	46	24-208	Érablière à feuillus tolérants	Fermée	> 22	Centenaire					Centenaire	14,82 \$	995 787 \$	Habitation	10-16 Habitation faible densité (COS : 0.25 à 0.45)	Pierrefonds	Pierrefonds / Senneville			MRN (1988)	
435	02	1,18	4	46	24-208	Érablière à feuillus tolérants	Fermée	> 22	Centenaire					Centenaire	14,82 \$	174 855 \$	Habitation	10-16 Habitation faible densité (COS : 0.25 à 0.45)	Pierrefonds	Pierrefonds / Senneville			MRN (1988)	
435	03	0,50	4	46	24-208	Érablière à feuillus tolérants	Fermée	> 22	Centenaire					Centenaire	14,82 \$	74 091 \$	Rural	10-16 Habitation faible densité (COS : 0.25 à 0.45)	Pierrefonds	Pierrefonds / Senneville			MRN (1988)	
435	04	0,51	4	46	24-208	Feuillus	Fermée	n-d	Mature					Attenant le parc de l'Anse-à-l'Orme	14,82 \$	75 573 \$	Rural	80-02 Rurale	Pierrefonds	Pierrefonds / Senneville			Photo 1998	
435	05	0,99	4	46	24-208	Feuillus	Fermée	n-d	Très jeune					Attenant le parc de l'Anse-à-l'Orme	14,82 \$	146 701 \$	Rural	80-02 Rurale	Pierrefonds	Pierrefonds / Senneville			Photo 1998	
435	06	1,23	4	46	24-208	Érablière à feuillus tolérants	Fermée	> 22	Centenaire					Centenaire	14,82 \$	182 265 \$	Rural	80-02 Rurale	Pierrefonds	Pierrefonds / Senneville			MRN (1988)	
436	01	0,45	4	46	24-208	Feuillus	Ouverte	n-d	Jeune				✓	Marécage	3,73 \$	16 803 \$	Rural	80-02 Rurale	Pierrefonds	Pierrefonds / Senneville			Photo 1998	
436	02	3,80	4	46	24-208	Feuillus humides	Fermée	17 à 22	Mature				✓	Marécage	3,73 \$	141 888 \$	Rural	80-02 Rurale	Pierrefonds	Pierrefonds / Senneville			MRN (1988)	
436	03	5,06	4	46	24-208	Feuillus humides	Fermée	12 à 17	Jeune	✓	Cours d'eau		✓	Marécage	3,73 \$	188 935 \$	Rural	80-02 Rurale	Pierrefonds	Pierrefonds / Senneville			MRN (1988)	
437	01	24,59	4	55	22-032	Frénaie rouge	Fermée	> 22	Mature	✓			✓	Partie d'un grand massif boisé, près marécage	8,41 \$	2 067 641 \$	Habitation	50-01 Industriel légère	Beaconsfield	Beaconsfield / Baie-d'Urfé	Mousseau et al. (1984)	Mousseau et al. (1984)	MENV et CUM (2000)	
437	02	15,80	4	55	22-032	Feuillus tolérants	Fermée	12 à 17	Jeune	✓	Cours d'eau		✓	Partie d'un grand massif boisé, près marécage	8,41 \$	1 328 537 \$	Habitation	50-01 Industriel légère	Beaconsfield	Beaconsfield / Baie-d'Urfé			MENV et CUM (2000)	



# Tableau d'inventaire et de caractérisation des bois

# Section 1. Inventaire

Identification du bois						Description biologique										Valeur approximative des terrains et informations sur l'usage anticipé du bois					Limites administratives	Sources des informations biologiques		
# Bois	# peuplement	superficie en	# canéas	# feuillet	# Photo 98	Type de peuplement forestier	Densité (% de recouvrement)	Hauteur en mètre	Âge	Espèces rares	Peuplement en rive	Identification de la rive	Milieu Humide	Commentaires et particularités	Valeur moyenne au m <sup>2</sup> dans le voisinage	Valeur approximative (0,05 - 10,000 +/-6)	Affectation régionale au Schéma de la CUM	Usage stipulé au plan d'urbanisme municipal	Référence au plan d'urbanisme municipal :	Nouveaux arrondissements (2002)	Source: Type de peuplement forestier	Source: espèce rare	Source: Milieu humide	
(01)	(02)	(05)	(03)	(04)	(06)	(07)	(08)	(09)	(10)	(11)	(12)	(13)	(14)	(15)	(16)	(17)	(18)	(19)	(20)	(21)	(22)	(23)	(24)	
437	03	5,43	4	55	22-032	Érable à Caryer	Fermée	> 22	Mature	✓				Partie d'un grand massif boisé	8,41 \$	456 580 \$	Habitation	10-01	Réserve CUM	Beaconsfield	Beaconsfield / Baie-d'Urfé	Mousseau et al. (1984)	Mousseau et al. (1984)	
437	04	1,32	4	55	22-032	Frénaie rouge	Fermée	17 à 22	Mature	✓				Partie d'un grand massif boisé	8,41 \$	110 992 \$	Habitation	70-33	Espace vert extensif	Beaconsfield	Beaconsfield / Baie-d'Urfé	Mousseau et al. (1984)	Mousseau et al. (1984)	
437	05	1,86	4	55	22-032	Érable à Caryer	Fermée	17 à 22	Mature	✓				Partie d'un grand massif boisé	8,41 \$	156 397 \$	Habitation	20-02	Résidentiel faible densité	Beaconsfield	Beaconsfield / Baie-d'Urfé	Mousseau et al. (1984)	Mousseau et al. (1984)	
437	06	2,85	4	55	22-032	Frénaie rouge	Fermée	> 22	Centenaire	✓				Centenaire	8,41 \$	239 641 \$	Habitation	20-02	Résidentiel faible densité	Beaconsfield	Beaconsfield / Baie-d'Urfé	Mousseau et al. (1984)	Mousseau et al. (1984)	
437	07	1,17	4	55	21-052	Érable à Caryer	Fermée	> 22	Mature	✓				Partie d'un grand massif boisé	8,41 \$	98 379 \$	Habitation	70-35	Espace vert extensif	Beaconsfield	Beaconsfield / Baie-d'Urfé	Mousseau et al. (1984)	Mousseau et al. (1984)	
437	08	5,24	4	55	22-032	Érable à Caryer	Fermée	> 22	Centenaire	✓				Centenaire	8,41 \$	440 604 \$	Habitation	20-01	Résidentiel faible densité	Beaconsfield	Beaconsfield / Baie-d'Urfé	Mousseau et al. (1984)	Mousseau et al. (1984)	
437	09	6,20	4	55	22-032	Frénaie rouge	Fermée	17 à 22	Mature	✓				Partie d'un grand massif boisé	8,41 \$	521 325 \$	Habitation	20-02	Résidentiel faible densité	Beaconsfield	Beaconsfield / Baie-d'Urfé	Mousseau et al. (1984)	CDPNQ (2001)	
437	10	3,99	4	55	22-032	Mélangés	Très ouverte	4 à 7	Très jeune	✓				Partie d'un grand massif boisé	8,41 \$	335 498 \$	Habitation	20-02	Résidentiel faible densité	Beaconsfield	Beaconsfield / Baie-d'Urfé	MRN (1988)		
437	11	1,46	4	55	22-034	Feuillus	Ouverte	n-d	Très jeune					Partie d'un grand massif boisé	8,41 \$	122 764 \$	Habitation	20-02	Résidentiel faible densité	Beaconsfield	Beaconsfield / Baie-d'Urfé	Photo 1998		
437	12	1,61	4	55	23-032	Feuillus	Ouverte	n-d	Très jeune					Partie d'un grand massif boisé	8,41 \$	135 376 \$	Habitation	20-02	Résidentiel faible densité	Beaconsfield	Beaconsfield / Baie-d'Urfé	Photo 1998		
437	13	2,19	4	55	22-034	Feuillus tolérants	Ouverte	n-d	Très jeune					Partie d'un grand massif boisé	8,41 \$	184 145 \$	Habitation	20-02	Résidentiel faible densité	Beaconsfield	Beaconsfield / Baie-d'Urfé	Photo 1998		
437	15	1,82	4	55	22-034	Feuillus	Très ouverte	n-d	Très jeune					Partie d'un grand massif boisé	8,41 \$	153 034 \$	Habitation	20-02	Résidentiel faible densité	Beaconsfield	Beaconsfield / Baie-d'Urfé	Photo 1998		
437	16	3,25	4	55	22-032	Feuillus tolérants	Fermée	n-d	Jeune	✓	✓	Cours d'eau		Partie d'un grand massif boisé	8,41 \$	273 275 \$	Habitation	20-02	Résidentiel faible densité	Beaconsfield	Beaconsfield / Baie-d'Urfé	Photo 1998		
438	01	0,81	4	55	23-032	Feuillus	Fermée	n-d	Très jeune					Écran visuel	33,75 \$	273 367 \$	Habitation	20-02	Résidentiel faible densité	Beaconsfield	Beaconsfield / Baie-d'Urfé	Photo 1998		
439	01	0,38	4	55	22-024	Feuillus	Fermée	n-d	Jeune					Zone industrielle	13,45 \$	51 128 \$	Industrie 1	120-01	Industriel	Baie-d'Urfé	Beaconsfield / Baie-d'Urfé	Photo 1998		
440	01	2,60	4	55	22-024	Feuillus	Ouverte	n-d	Jeune					Zone industrielle	12,35 \$	321 185 \$	Industrie 1	120-01	Industriel	Baie-d'Urfé	Beaconsfield / Baie-d'Urfé	Photo 1998		
440	02	1,05	4	55	22-024	Feuillus	Très ouverte	n-d	Jeune					Zone industrielle	12,35 \$	129 709 \$	Industrie 1	120-01	Industriel	Baie-d'Urfé	Beaconsfield / Baie-d'Urfé	Photo 1998		
440	03	1,44	4	55	22-024	Feuillus	Fermée	n-d	Jeune					Zone industrielle	12,35 \$	177 887 \$	Industrie 1	120-01	Industriel	Baie-d'Urfé	Beaconsfield / Baie-d'Urfé	Photo 1998		
441	01	1,02	4	55	22-024	Feuillus	Ouverte	n-d	Mature					Zone industrielle	12,53 \$	127 773 \$	Industrie 1	120-01	Industriel	Baie-d'Urfé	Beaconsfield / Baie-d'Urfé	Photo 1998		
442	01	4,53	4	55	22-024	Feuillus	Fermée	n-d	Jeune	✓	✓	Cours d'eau		Zone industrielle	11,15 \$	505 184 \$	Industrie 1	120-01	Industriel	Baie-d'Urfé	Beaconsfield / Baie-d'Urfé	Photo 1998		
442	02	1,95	4	55	22-024	Feuillus	Très ouverte	n-d	Jeune					Zone industrielle	11,15 \$	217 463 \$	Industrie 1	120-01	Industriel	Baie-d'Urfé	Beaconsfield / Baie-d'Urfé	Photo 1998		
443	01	3,24	4	55	22-036	Feuillus	Ouverte	n-d	Jeune	✓	✓	Cours d'eau		Zone industrielle	10,69 \$	346 412 \$	Industrie 1	120-01	Industriel	Baie-d'Urfé	Beaconsfield / Baie-d'Urfé	Photo 1998		
444	01	9,66	4	55	22-036	Feuillus	Ouverte	7 à 12	Jeune					Zone industrielle	17,11 \$	1 652 585 \$	Industrie 1	120-01	Industriel	Baie-d'Urfé	Beaconsfield / Baie-d'Urfé	Photo 1998		
445	01	0,27	4	55	22-036	Frénaie rouge	Ouverte	12 à 17	Jeune					Écran visuel, zone industrielle	13,45 \$	36 315 \$	Industrie 1	120-01	Industriel	Baie-d'Urfé	Beaconsfield / Baie-d'Urfé	Visite terrain, été 2001		
446	01	0,59	4	55	22-036	Frénaie rouge	Ouverte	12 à 17	Jeune					Écran visuel, zone industrielle	13,45 \$	79 375 \$	Industrie 1	120-01	Industriel	Baie-d'Urfé	Beaconsfield / Baie-d'Urfé	Visite terrain, été 2001		
447	01	1,91	4	55	23-224	Frénaie rouge	Fermée	12 à 17	Jeune					Écran visuel	11,54 \$	220 368 \$	Industrie 1	120-01	Industriel	Baie-d'Urfé	Beaconsfield / Baie-d'Urfé	Visite terrain, été 2001		
448	01	2,45	4	55	23-222	Feuillus tolérants	Fermée	17 à 22	Mature					Écran visuel	13,45 \$	329 566 \$	Industrie 1	120-01	Industriel	Baie-d'Urfé	Beaconsfield / Baie-d'Urfé	MRN (1988)		
448	02	1,35	4	55	23-222	Feuillus tolérants	Fermée	12 à 17	Centenaire					Centenaire	13,45 \$	181 598 \$	Industrie 1	120-01	Industriel	Baie-d'Urfé	Beaconsfield / Baie-d'Urfé	MRN (1988)		
449	01	0,60	4	55	23-222	Feuillus	Ouverte	n-d	Jeune					Écran visuel	10,09 \$	60 551 \$	Industrie 1	120-01	Industriel	Baie-d'Urfé	Beaconsfield / Baie-d'Urfé	Photo 1998		
450	04	1,73	4	55	23-222	Feuillus	Fermée	17 à 22	Mature						9,64 \$	166 817 \$	Industrie 1	120-01	Industriel	Baie-d'Urfé	Beaconsfield / Baie-d'Urfé	MRN (1988)		
450	05	2,43	4	55	23-224	Rhamaie	Fermée	n-d	Jeune						9,64 \$	234 316 \$	Industrie 1	120-01	Industriel	Baie-d'Urfé	Beaconsfield / Baie-d'Urfé	Mousseau et al. (1984)		
450	06	0,47	4	55	23-224	Feuillus humides	Fermée	17 à 22	Jeune						9,64 \$	45 320 \$	Industrie 1	120-01	Industriel	Baie-d'Urfé	Beaconsfield / Baie-d'Urfé	Photo 1998		(à vérifier)
450	07	2,46	4	55	23-222	Érable argentée	Fermée	> 22	Centenaire	✓	✓	Cours d'eau	✓	Centenaire	9,64 \$	237 209 \$	Industrie 1	120-01	Industriel	Baie-d'Urfé	Beaconsfield / Baie-d'Urfé	Mousseau et al. (1984)	Mousseau et al. (1984)	Mousseau et al. (1984)
450	08	2,19	4	55	23-224	Frénaie rouge	Fermée	17 à 22	Jeune	✓	✓	Cours d'eau		Existence à vérifier, sol remanié	9,64 \$	211 173 \$	Industrie 1	120-01	Industriel	Baie-d'Urfé	Beaconsfield / Baie-d'Urfé	Mousseau et al. (1984)		
451	01	1,27	4	55	22-024	Feuillus	Fermée	n-d	Jeune					Écran visuel	36,57 \$	464 484 \$	Habitation	10-01	Unifamilial	Baie-d'Urfé	Beaconsfield / Baie-d'Urfé	Photo 1998		
452	01	0,76	4	55	22-024	Feuillus	Ouverte	n-d	Jeune					Écran visuel	35,97 \$	273 351 \$	Habitation	10-01	Unifamilial	Baie-d'Urfé	Beaconsfield / Baie-d'Urfé	Photo 1998		
453	01	0,78	4	55	22-024	Feuillus	Très ouverte	n-d	Jeune					Écran visuel	39,67 \$	309 388 \$	Habitation	10-01	Unifamilial	Baie-d'Urfé	Beaconsfield / Baie-d'Urfé	Photo 1998		
454	01	4,12	4	55	23-224	Érable rouge	Fermée	> 22	Mature						8,26 \$	340 259 \$	Industrie 1	130-01	Centre d'affaires	Baie-d'Urfé	Beaconsfield / Baie-d'Urfé	Mousseau et al. (1984)		
454	02	4,84	4	55	23-224	Frénaie rouge	Fermée	17 à 22	Mature	✓	✓	Cours d'eau	✓		8,26 \$	399 722 \$	Industrie 1	120-01	Industriel	Baie-d'Urfé	Beaconsfield / Baie-d'Urfé	Mousseau et al. (1984)		MENV et CUM (2000)
454	03	2,51	4	55	23-224	Feuillus	Ouverte	n-d	Très jeune	✓	✓	Cours d'eau			8,26 \$	207 294 \$	Industrie 1	130-01	Centre d'affaires	Baie-d'Urfé	Beaconsfield / Baie-d'Urfé	Photo 1998		
454	04	2,17	4	55	23-224	Frénaie rouge	Fermée	17 à 22	Mature	✓	✓	Cours d'eau			8,26 \$	179 214 \$	Industrie 1	130-01	Centre d'affaires	Baie-d'Urfé	Beaconsfield / Baie-d'Urfé	Mousseau et al. (1984)		
455	01	2,20	4	55	22-040	Feuillus	Ouverte	n-d	Jeune					Écran visuel entre zone rés. et autoroute	54,99 \$	1 209 795 \$	Habitation	10-01	Unifamilial	Baie-d'Urfé	Beaconsfield / Baie-d'Urfé	Photo 1998		
456	01	14,81	4	54	25-264	Feuillus tolérants	Fermée	17 à 22	Mature					Massif important et écran visuel	9,32 \$	1 380 087 \$	Habitation	10-01	Résidentiel urbain	Senneville	Pierrefonds / Senneville	MRN (1988)		
456	02	6,19	4	54	25-264	Feuillus tolérants	Fermée	17 à 22	Mature					Massif important et écran visuel	9,32 \$	576 822 \$	Habitation	80-02	Institutionnel	Senneville	Pierrefonds / Senneville	MRN (1988)		
456	03	1,68	4	54	25-264	Feuillus tolérants	Ouverte	17 à 22	Jeune					Partie d'un massif important, écran visuel	9,32 \$	156 553 \$	Golf	80-02	Institutionnel	Senneville	Pierrefonds / Senneville	MRN (1988)		
456	04	0,34	4	54	25-264	Feuillus	Ouverte	n-d	Très jeune					Partie d'un massif important, écran visuel	9,32 \$	31 683 \$	Golf	80-02	Institutionnel	Senneville	Pierrefonds / Senneville	Photo 1998		
456	05	0,76	4	54	25-264	Feuillus	Ouverte	n-d	Très jeune					Partie d'un massif important, écran visuel	9,32 \$	70 821 \$	Golf	80-02	Institutionnel	Senneville	Pierrefonds / Senneville	Photo 1998		
456	06	0,70	4	54	25-264	Feuillus	Ouverte	n-d	Très jeune					Partie d'un massif important, écran visuel	9,32 \$	65 230 \$	Golf	80-02	Institutionnel	Senneville	Pierrefonds / Senneville	Photo 1998		
457	01	1,84	4	54	25-264	Feuillus	Fermée	n-d	Mature	✓	✓	Cours d'eau		Écran visuel	10,13 \$	186 466 \$	Industrie 1	50-01	Recherches et développement de la technologie	Senneville	Pierrefonds / Senneville	Photo 1998		

# Tableau d'inventaire et de caractérisation des bois

# Section 1. Inventaire

Identification du bois						Description biologique										Valeur approximative des terrains et informations sur l'usage anticipé du bois					Limites administratives	Sources des informations biologiques		
# Bois	# peuplement	# superficie en hectares	# cartes	# feuillet	# Photo 98	Type de peuplement forestier	Densité (% de recouvrement)	Hauteur en mètre	Âge	Espèces rares	Peuplement en rive	Identification de la rive	Milieu Humide	Commentaires et particularités	Valeur moyenne au m <sup>2</sup> dans le voisinage	Valeur approximative (0,05 - 10,000 +/-6)	Affectation régionale au Schéma de la CUM	Usage stipulé au plan d'urbanisme municipal	Référence au plan d'urbanisme municipal :	Nouveaux arrondissements (2002)	Source: Type de peuplement forestier	Source: espèce rare	Source: Milieu humide	
(01)	(02)	(05)	(03)	(04)	(06)	(07)	(08)	(09)	(10)	(11)	(12)	(13)	(14)	(15)	(16)	(17)	(18)	(19)	(20)	(21)	(22)	(23)	(24)	
457	02	0,45	4	54	25-266	Feuillus	Fermée	n-d	Mature	✓	Lac des Deux Montagnes		Île		10,13 \$	45 603 \$	Habitation	20-02	Résidentiel riverain	Senneville	Pierrefonds / Senneville	Photo 1998		
458	01	0,40	4	54	26-002	Érable argentée	Ouverte	n-d	Jeune	✓	Lac des Deux Montagnes	✓	Île		23,78 \$	95 111 \$			À voir			MLCP (1984)		MLCP (1984)
459	01	1,59	4	54	26-002	Érable argentée	Ouverte	n-d	Jeune	✓	Lac des Deux Montagnes	✓			34,64 \$	550 746 \$	Habitation	20-04	Résidentiel riverain	Senneville	Pierrefonds / Senneville	MLCP (1984)		MLCP (1984)
460	01	0,65	4	54	26-002	Feuillus	Fermée	n-d	Jeune	✓	Lac des Deux Montagnes		Écran visuel		17,21 \$	111 856 \$	Rural	110-07	Résidentiel champêtre	Senneville	Pierrefonds / Senneville	Photo 1998		
461	01	2,84	4	54	26-002	Feuillus tolérants	Fermée	> 22	Centenaire	✓	Lac des Deux Montagnes		Centenaire		20,68 \$	587 361 \$	Rural	110-06	Résidentiel champêtre	Senneville	Pierrefonds / Senneville	MRN (1988)		
461	02	3,52	4	54	26-002	Feuillus tolérants	Fermée	> 22	Centenaire	✓	Lac des Deux Montagnes		Centenaire		20,68 \$	727 996 \$	Rural	110-06	Résidentiel champêtre	Senneville	Pierrefonds / Senneville	Photo 1998		
462	01	5,70	4	54	27-064	Feuillus tolérants	Fermée	> 22	Centenaire	✓	Lac des Deux Montagnes		Centenaire		15,94 \$	908 581 \$	Rural	30-02	Rural	Senneville	Pierrefonds / Senneville	MRN (1988)		
462	02	0,59	4	54	27-064	Feuillus	Fermée	n-d	Jeune	✓	Lac des Deux Montagnes				15,94 \$	94 046 \$	Rural	110-06	Résidentiel champêtre	Senneville	Pierrefonds / Senneville	Photo 1998		
463	01	2,20	4	54	27-064	Feuillus	Fermée	n-d	Mature				Écran visuel		12,27 \$	270 038 \$	Rural	110-06	Résidentiel champêtre	Senneville	Pierrefonds / Senneville	Photo 1998		
464	01	3,08	4	45	27-064	Feuillus	Fermée	n-d	Mature	✓	Lac des Deux Montagnes		Écran visuel, riverain		22,74 \$	700 272 \$	Rural	110-05	Résidentiel champêtre	Senneville	Pierrefonds / Senneville	Photo 1998		
465	01	4,25	4	45	27-060	Feuillus tolérants	Fermée	> 22	Centenaire	✓	Lac des Deux Montagnes		Centenaire		10,00 \$	424 902 \$	Rural	110-03	Résidentiel champêtre	Senneville	Pierrefonds / Senneville	MRN (1988)		
466	01	0,34	4	45	27-060	Feuillus tolérants	Ouverte	n-d	Mature	✓	Lac des Deux Montagnes				43,82 \$	148 989 \$	Rural	30-03	Rural	Senneville	Pierrefonds / Senneville	Photo 1998		
467	01	7,74	4	45	27-058	Feuillus tolérants	Fermée	> 22	Centenaire	✓	Lac des Deux Montagnes		Centenaire		19,55 \$	1 513 126 \$	Rural	110-02	Résidentiel champêtre	Senneville	Pierrefonds / Senneville	MRN (1988)		
468	01	0,85	4	45	27-058	Feuillus tolérants	Fermée	> 22	Mature				Attenant au futur parc du Bois-de-la-Roche		10,77 \$	91 567 \$	Rural	30-03	Rural	Senneville	Pierrefonds / Senneville	MRN (1988)		
469	01	0,85	4	55	23-224	Feuillus	Très ouverte	n-d	Très jeune				Écran visuel (Autoroute 20)		5,46 \$	46 393 \$	Industrie 1	AT-02	Industrie/parc d'affaires et de technologie	Sainte-Anne-de-Bellevue	L'Île-B. / Ste-Gene. / Ste-A. de B.	Photo 1998		
470	01	2,63	4	55	23-224	Feuillus	Ouverte	n-d	Jeune				Écran visuel (Autoroute 20)		5,38 \$	141 501 \$	Industrie 1	AT-02	Industrie/parc d'affaires et de technologie	Sainte-Anne-de-Bellevue	L'Île-B. / Ste-Gene. / Ste-A. de B.	Photo 1998		
470	02	1,41	4	55	23-224	Feuillus	Ouverte	n-d	Très jeune				Écran visuel (Autoroute 20)		5,38 \$	75 862 \$	Industrie 1	AT-02	Industrie/parc d'affaires et de technologie	Sainte-Anne-de-Bellevue	L'Île-B. / Ste-Gene. / Ste-A. de B.	Photo 1998		
471	01	2,66	4	55	23-224	Feuillus	Fermée	n-d	Mature				Écran visuel (Échangeur autoroute 20)		5,37 \$	142 946 \$	Industrie 1	AT-02	Industrie/parc d'affaires et de technologie	Sainte-Anne-de-Bellevue	L'Île-B. / Ste-Gene. / Ste-A. de B.	Photo 1998		
472	01	0,21	4	55	23-224	Feuillus	Fermée	n-d	Jeune				Écran visuel (Échangeur autoroute 20)		n-d	Industrie 1	AT-02	Industrie/parc d'affaires et de technologie	Sainte-Anne-de-Bellevue	L'Île-B. / Ste-Gene. / Ste-A. de B.	Photo 1998			
473	01	0,90	4	55	23-224	Feuillus	Fermée	n-d	Mature				Écran visuel (Échangeur autoroute 20)		10,76 \$	96 876 \$	Industrie 1	AT-02	Industrie/parc d'affaires et de technologie	Sainte-Anne-de-Bellevue	L'Île-B. / Ste-Gene. / Ste-A. de B.	Photo 1998		
473	02	1,64	4	55	23-224	Mélangés	Fermée	n-d	Jeune				Écran visuel (Échangeur autoroute 20)		10,76 \$	176 530 \$	Industrie 1	AT-02	Industrie/parc d'affaires et de technologie	Sainte-Anne-de-Bellevue	L'Île-B. / Ste-Gene. / Ste-A. de B.	Photo 1998		
473	03	0,59	4	55	23-224	Feuillus	Fermée	n-d	Jeune				Écran visuel (Échangeur autoroute 20)		10,76 \$	63 508 \$	Industrie 1	AT-02	Industrie/parc d'affaires et de technologie	Sainte-Anne-de-Bellevue	L'Île-B. / Ste-Gene. / Ste-A. de B.	Photo 1998		
474	01	1,16	4	55	23-222	Peupleraie à Peuplier deltoïde	Ouverte	n-d	Jeune						9,10 \$	105 610 \$	Industrie 1	AT-01	Industrie/parc d'affaires et de technologie	Sainte-Anne-de-Bellevue	L'Île-B. / Ste-Gene. / Ste-A. de B.	Visite terrain, été 2001		
475	01	0,71	4	54	23-222	Prucheraie à Pin rouge	Fermée	> 22	Mature				Peuplement rare		10,09 \$	71 630 \$	Habitation	R1-09	Résidentiel unifamilial	Sainte-Anne-de-Bellevue	L'Île-B. / Ste-Gene. / Ste-A. de B.	Visite terrain, été 2001		
475	02	0,37	4	0	23-222	Frénaie rouge	Fermée	7 à 12	Très jeune						10,09 \$	37 328 \$	Habitation	R1-09	Résidentiel unifamilial	Sainte-Anne-de-Bellevue	L'Île-B. / Ste-Gene. / Ste-A. de B.	Visite terrain, été 2001		
475	03	3,27	4	54	23-222	Érable sucrière	Fermée	17 à 22	Mature				Écran visuel (Autoroute 20)		10,09 \$	329 902 \$	Habitation	R1-09	Résidentiel unifamilial	Sainte-Anne-de-Bellevue	L'Île-B. / Ste-Gene. / Ste-A. de B.	Visite terrain, été 2001		(à vérifier)
475	04	1,82	4	54	23-222	Frénaie rouge	Fermée	n-d	Mature				Station humide		10,09 \$	183 615 \$	Équip. socio-cult. ou sportif	Pb-06	Institutionnel	Sainte-Anne-de-Bellevue	L'Île-B. / Ste-Gene. / Ste-A. de B.	Visite terrain, été 2001		
477	01	2,67	4	54	24-200	Feuillus tolérants	Fermée	17 à 22	Jeune	✓	Cours d'eau				5,38 \$	143 683 \$	Habitation	Pb-06	Institutionnel	Sainte-Anne-de-Bellevue	L'Île-B. / Ste-Gene. / Ste-A. de B.	MRN (1988)		
478	01	0,71	4	54	24-200	Feuillus	Fermée	n-d	Jeune	✓	Lac		Ferme Mac Donald		24,24 \$	172 095 \$	Équip. socio-cult. ou sportif	Pb-06	Institutionnel	Sainte-Anne-de-Bellevue	L'Île-B. / Ste-Gene. / Ste-A. de B.	Photo 1998		
479	01	1,07	4	54	24-200	Feuillus	Fermée	n-d	Très jeune				Ferme Mac Donald		24,24 \$	259 355 \$	Équip. socio-cult. ou sportif	Pb-06	Institutionnel	Sainte-Anne-de-Bellevue	L'Île-B. / Ste-Gene. / Ste-A. de B.	Photo 1998		
480	01	0,49	4	54	25-262	Feuillus tolérants avec résineux	Fermée	12 à 17	Jeune				Attenant l'arborescence Morgan		5,39 \$	26 403 \$	Équip. socio-cult. ou sportif	Pb-06	Institutionnel	Sainte-Anne-de-Bellevue	L'Île-B. / Ste-Gene. / Ste-A. de B.	MRN (1988)		
481	01	3,65	4	54	25-262	Feuillus tolérants avec résineux	Fermée	12 à 17	Jeune	✓			Attenant l'arborescence Morgan		n-d	Équip. socio-cult. ou sportif	Pb-06	Institutionnel	Sainte-Anne-de-Bellevue	L'Île-B. / Ste-Gene. / Ste-A. de B.	MRN (1988)	CDPNQ (2001)		
482	01	5,30	4	54	25-260	Feuillus tolérants	Fermée	> 22	Centenaire	✓	Lac		Centenaire		11,20 \$	593 352 \$	Équip. socio-cult. ou sportif	Pb-06	Institutionnel	Sainte-Anne-de-Bellevue	L'Île-B. / Ste-Gene. / Ste-A. de B.	MRN (1988)		
482	02	3,75	4	54	25-260	Érable à Caryer	Fermée	> 22	Centenaire				Centenaire		11,20 \$	419 825 \$	Équip. socio-cult. ou sportif	Pb-06	Institutionnel	Sainte-Anne-de-Bellevue	L'Île-B. / Ste-Gene. / Ste-A. de B.	Mousseau et al. (1984)		
482	03	3,47	4	45	25-260	Frénaie rouge	Fermée	7 à 12	Jeune	✓					11,20 \$	388 478 \$	Équip. socio-cult. ou sportif	Pb-06	Institutionnel	Sainte-Anne-de-Bellevue	L'Île-B. / Ste-Gene. / Ste-A. de B.	Mousseau et al. (1984)	Mousseau et al. (1984)	
482	04	0,48	4	45	25-260	Frénaie rouge	Fermée	7 à 12	Jeune	✓					11,20 \$	53 738 \$	Équip. socio-cult. ou sportif	Pb-06	Institutionnel	Sainte-Anne-de-Bellevue	L'Île-B. / Ste-Gene. / Ste-A. de B.	Mousseau et al. (1984)	Mousseau et al. (1984)	
482	05	2,35	4	45	25-260	Frénaie rouge	Fermée	17 à 22	Centenaire				Centenaire		11,20 \$	263 090 \$	Équip. socio-cult. ou sportif	Pb-06	Institutionnel	Sainte-Anne-de-Bellevue	L'Île-B. / Ste-Gene. / Ste-A. de B.	Mousseau et al. (1984)		
482	06	0,99	4	45	25-260	Érable à Caryer	Fermée	> 22	Centenaire				Centenaire		11,20 \$	110 834 \$	Équip. socio-cult. ou sportif	Pb-06	Institutionnel	Sainte-Anne-de-Bellevue	L'Île-B. / Ste-Gene. / Ste-A. de B.	Mousseau et al. (1984)		
482	07	10,82	4	45	26-008	Feuillus tolérants	Ouverte	12 à 17	Jeune	✓	Cours d'eau		Attenant l'arborescence Morgan		11,20 \$	1 211 335 \$	Rural	30-03	Rural	Senneville	Pierrefonds / Senneville	MRN (1988)		
483	01	6,35	4	45	25-258	Feuillus tolérants	Fermée	17 à 22	Mature				Écran visuel (zone résidentielle)		52,42 \$	3 328 784 \$	Équip. socio-cult. ou sportif	Pb-06	Institutionnel	Sainte-Anne-de-Bellevue	L'Île-B. / Ste-Gene. / Ste-A. de B.	MRN (1988)		
484	01	0,54	4	46	24-204	Feuillus tolérants	Ouverte	17 à 22	Mature				Écran visuel (zone résidentielle)		33,55 \$	181 150 \$	Habitation	Pa1-09	Parcs locaux	Sainte-Anne-de-Bellevue	L'Île-B. / Ste-Gene. / Ste-A. de B.	MRN (1988)		
485	01	1,75	4	46	24-204	Feuillus tolérants	Ouverte	17 à 22	Mature				Écran visuel (zone résidentielle)		5,76 \$	100 830 \$	Industrie 1	AT-02	Industrie/parc d'affaires et de technologie	Sainte-Anne-de-Bellevue	L'Île-B. / Ste-Gene. / Ste-A. de B.	MRN (1988)		
486	01	0,99	4	46	24-204	Feuillus tolérants	Ouverte	17 à 22	Mature				Écran visuel (zone résidentielle)		4,34 \$	42 953 \$	Industrie 1	AT-02	Industrie/parc d'affaires et de technologie	Sainte-Anne-de-Bellevue	L'Île-B. / Ste-Gene. / Ste-A. de B.	MRN (1988)		
487	01	1,45	4	46	24-204	Feuillus tolérants	Ouverte	17 à 22	Mature				Écran visuel (zone résidentielle)		3,70 \$	53 650 \$	Habitation	R3-04	Résidentiel multifamilial/densité moyenne	Sainte-Anne-de-Bellevue	L'Île-B. / Ste-Gene. / Ste-A. de B.	MRN (1988)		
487	02	2,43	4	46	24-204	Feuillus	Très ouverte	4 à 7	Très jeune				Écran visuel (zone résidentielle)		3,70 \$	89 910 \$	Habitation	R1-10	Résidentiel unifamilial	Sainte-Anne-de-Bellevue	L'Île-B. / Ste-Gene. / Ste-A. de B.	MRN (1988)		
487	03	3,77	4	46	24-206	Bétulaie à Bouleau jaune et à Frêne noir	Fermée	7 à 12	Jeune				Bouleaux jaunes et Frênes noirs		3,70 \$	139 490 \$	Habitation	R1-10	Résidentiel unifamilial	Sainte-Anne-de-Bellevue	L'Île-B. / Ste-Gene. / Ste-A. de B.	Mousseau et al. (1984)		
487	04	1,45	4	46	25-256	Érable argentée	Ouverte	> 22	Mature				✓ Marécage		3,70 \$	53 650 \$	Habitation	Pa1-10	Parcs locaux	Sainte-Anne-de-Bellevue	L'Île-B. / Ste-Gene. / Ste-A. de B.	Mousseau et al. (1984)		Mousseau et al. (1984)
487	05	2,21	4	46	24-206	Érable à Caryer	Fermée	12 à 17	Jeune	✓	Cours d'eau		✓ Partie d'un massif important		3,70 \$	81 770 \$	Habitation	Pa1-10	Parcs locaux	Sainte-Anne-de-Bellevue	L'Île-B. / Ste-Gene. / Ste-A. de B.	Mousseau et al. (1984)		MENV et CUM (2000)
487	06	5,68	4	46	24-206	Frénaie rouge	Fermée	> 22	Mature	✓	✓ Cours d'eau		✓ Partie massif important, voisin Anse à L'Orme		3,70 \$	210 160 \$	Habitation	R3-03	Résidentiel multifamilial/densité moyenne	Sainte-Anne-de-Bellevue	L'Île-B. / Ste-Gene. / Ste-A. de B.	Mousseau et al. (1984)	Mousseau et al. (1984)	MENV et CUM (2000)

# Tableau d'inventaire et de caractérisation des bois

# Section 1. Inventaire

Identification du bois						Description biologique										Valeur approximative des terrains et informations sur l'usage anticipé du bois					Limites administratives	Sources des informations biologiques		
# Bois	# peuplement	superficie en	# cartes	# feuillet	# Photo 98	Type de peuplement forestier	Densité (% de recouvrement)	Hauteur en mètre	Âge	Espèces rares	Peuplement en	Identification de la rive	Milieu Humide	Commentaires et particularités	Valeur moyenne au m <sup>2</sup> dans le voisinage	Valeur approximative (0,05 - 10,000 +/-6)	Affectation régionale au Schéma de la CUM	Usage stipulé au plan d'urbanisme municipal	Référence au plan d'urbanisme municipal :	Nouveaux arrondissements (2002)	Source: Type de peuplement forestier	Source: espèce rare	Source: Milieu humide	
(01)	(02)	(05)	(03)	(04)	(06)	(07)	(08)	(09)	(10)	(11)	(12)	(13)	(14)	(15)	(16)	(17)	(18)	(19)	(20)	(21)	(22)	(23)	(24)	
487	07	2,66	4	46	24-206	Cédrrière	Fermée	12 à 17	Jeune				✓	Peuplement rare, partie d'un massif important	3,70 \$	98 420 \$	Habitation	Pa1-11	Parcs locaux	Sainte-Anne-de-Bellevue	L'Île-B. / Ste-Gene / Ste-A. de B.	Mousseau et al. (1984)	MENV et CUM (2000)	
487	08	0,38	4	46	24-206	Cédrrière	Fermée	4 à 7	Jeune					Peuplement rare, Voisin parc de l'Anse-à-l'Orme	3,70 \$	14 060 \$	Habitation	R1-10	Résidentiel unifamilial	Sainte-Anne-de-Bellevue	L'Île-B. / Ste-Gene / Ste-A. de B.	Mousseau et al. (1984)		
487	09	0,26	4	46	24-206	Cédrrière	Fermée	4 à 7	Jeune					Peuplement rare, Voisin parc de l'Anse-à-l'Orme	3,70 \$	9 620 \$	Habitation	R1-10	Résidentiel unifamilial	Sainte-Anne-de-Bellevue	L'Île-B. / Ste-Gene / Ste-A. de B.	Mousseau et al. (1984)		
487	10	6,32	4	46	24-206	Mélangés	Fermée	4 à 7	Très jeune					Partie massif important, voisin Anse à l'Orme	3,70 \$	233 840 \$	Habitation	R1-10	Résidentiel unifamilial	Sainte-Anne-de-Bellevue	L'Île-B. / Ste-Gene / Ste-A. de B.	MRN (1988)		
487	11	4,46	4	46	25-256	Feuillus tolérants	Fermée	17 à 22	Mature					Partie massif important, voisin Anse à l'Orme	3,70 \$	165 020 \$	Rural	80-01	Rurale	Pierrefonds	Pierrefonds / Senneville	MRN (1988)		
487	12	1,22	4	46	25-256	Feuillus tolérants	Fermée	n-d	Jeune					Écran visuel (zone résidentielle)	3,70 \$	45 140 \$	Habitation	R1-10	Résidentiel unifamilial	Sainte-Anne-de-Bellevue	L'Île-B. / Ste-Gene / Ste-A. de B.	MRN (1988)		
487	13	33,91	4	46	25-256	Feuillus tolérants	Très ouverte	7 à 12	Jeune					Attenant le parc de l'Anse-à-l'Orme	3,70 \$	1 254 670 \$	Rural	80-01	Rurale	Pierrefonds	Pierrefonds / Senneville	MRN (1988)		
487	14	16,27	4	46	25-256	Feuillus tolérants	Fermée	7 à 12	Jeune					Attenant le parc de l'Anse-à-l'Orme	3,70 \$	601 990 \$	Rural	80-01	Rurale	Pierrefonds	Pierrefonds / Senneville	MRN (1988)		
487	15	4,76	4	46	25-256	Feuillus humides	Fermée	12 à 17	Jeune					Attenant le parc de l'Anse-à-l'Orme	3,70 \$	176 120 \$	Rural	80-01	Rurale	Pierrefonds	Pierrefonds / Senneville	MRN (1988)		
487	16	0,67	4	46	24-206	Feuillus tolérants	Fermée	17 à 22	Mature					Partie massif important, voisin Anse à l'Orme	3,70 \$	24 790 \$	Habitation	R3-03	Résidentiel multifamilial/densité moyenne	Sainte-Anne-de-Bellevue	L'Île-B. / Ste-Gene / Ste-A. de B.	MRN (1988)		
487	17	0,60	4	46	25-255	Frénaie rouge	Fermée	n-d	Jeune	✓	✓	Cours d'eau		Attenant au futur parc du Bois-de-la-Roche	22,60 \$	135 596 \$	Habitation	R1-10	Résidentiel unifamilial	Sainte-Anne-de-Bellevue	L'Île-B. / Ste-Gene / Ste-A. de B.	Mousseau et al. (1984)	Mousseau et al. (1984)	
487	18	0,52	4	46	25-255	Feuillus	Fermée	4 à 7	Très jeune					Attenant au futur parc du Bois-de-la-Roche	22,60 \$	117 516 \$	Rural	80-01	Rurale	Pierrefonds	Pierrefonds / Senneville	MRN (1988)		
489	01	1,94	4	46	23-228	Mélangés	Fermée	4 à 7	Très jeune					Partie d'un massif important	4,82 \$	93 582 \$	Industrie 1	AT-02	Industrie/parc d'affaires et de technologie	Sainte-Anne-de-Bellevue	L'Île-B. / Ste-Gene / Ste-A. de B.	MRN (1988)		
489	02	0,77	4	46	23-228	Cédrrière	Ouverte	7 à 12	Jeune					Peuplement rare, Voisin parc de l'Anse-à-l'Orme	4,82 \$	37 143 \$	Industrie 1	AT-02	Industrie/parc d'affaires et de technologie	Sainte-Anne-de-Bellevue	L'Île-B. / Ste-Gene / Ste-A. de B.	Mousseau et al. (1984)		
489	03	0,63	4	46	23-228	Cédrrière	Fermée	7 à 12	Jeune					Peuplement rare, Voisin parc de l'Anse-à-l'Orme	4,82 \$	30 390 \$	Industrie 1	AT-02	Industrie/parc d'affaires et de technologie	Sainte-Anne-de-Bellevue	L'Île-B. / Ste-Gene / Ste-A. de B.	Mousseau et al. (1984)		
489	04	7,99	4	46	23-228	Frénaie rouge	Très ouverte	12 à 17	Jeune	✓				Partie massif important, voisin Anse à l'Orme	4,82 \$	385 423 \$	Industrie 1	AT-02	Industrie/parc d'affaires et de technologie	Sainte-Anne-de-Bellevue	L'Île-B. / Ste-Gene / Ste-A. de B.	Mousseau et al. (1984)	Mousseau et al. (1984)	
489	05	0,61	4	46	23-228	Feuillus tolérants	Ouverte	12 à 17	Jeune						4,82 \$	29 425 \$	Industrie 1	AT-02	Industrie/parc d'affaires et de technologie	Sainte-Anne-de-Bellevue	L'Île-B. / Ste-Gene / Ste-A. de B.	MRN (1988)		
489	06	3,26	4	46	23-228	Feuillus tolérants	Fermée	12 à 17	Jeune					Partie massif important, voisin Anse à l'Orme	4,82 \$	157 257 \$	Industrie 1	AT-02	Industrie/parc d'affaires et de technologie	Sainte-Anne-de-Bellevue	L'Île-B. / Ste-Gene / Ste-A. de B.	MRN (1988)		
490	01	2,11	4	46	23-228	Feuillus tolérants	Ouverte	12 à 17	Jeune					Écran visuel	5,38 \$	113 553 \$	Industrie 1	AT-02	Industrie/parc d'affaires et de technologie	Sainte-Anne-de-Bellevue	L'Île-B. / Ste-Gene / Ste-A. de B.	MRN (1988)		
491	01	0,65	4	55	23-226	Feuillus	Fermée?	n-d	Jeune						5,38 \$	34 982 \$	Industrie 1	AT-02	Industrie/parc d'affaires et de technologie	Sainte-Anne-de-Bellevue	L'Île-B. / Ste-Gene / Ste-A. de B.	Photo 1998		
492	01	5,39	4	54	25-264	Feuillus tolérants avec résineux	Fermée	17 à 22	Mature					Écran visuel	7,91 \$	426 112 \$	Industrie 1	50-01	Recherches et développement de la technologie	Senneville	Pierrefonds / Senneville	MRN (1988)		
493	01	0,98	4	54	26-004	Feuillus tolérants	Fermée	> 22	Centenaire					Centenaire	5,38 \$	52 749 \$	Rural	30-02	Rural	Senneville	Pierrefonds / Senneville	MRN (1988)		
494	01	7,45	4	54	27-064	Résineux avec feuillus	Ouverte	7 à 12	Jeune					Massif important attenant Arboretum Morgan	5,03 \$	375 038 \$	Rural	30-02	Rural	Senneville	Pierrefonds / Senneville	MRN (1988)	MENV et CUM (2000)	
494	02	2,99	4	54	27-064	Feuillus tolérants	Fermée	> 22	Centenaire	✓			✓	Centenaire	5,03 \$	150 519 \$	Rural	30-02	Rural	Senneville	Pierrefonds / Senneville	MRN (1988)	MENV et CUM (2000)	
494	03	0,50	4	54	27-064	Résineux	Fermée	n-d	Jeune					Massif important attenant Arboretum Morgan	5,03 \$	25 170 \$	Rural	30-02	Rural	Senneville	Pierrefonds / Senneville	Photo 1998		
494	04	1,22	4	45	27-064	Résineux avec feuillus	Fermée	n-d	Mature					Massif important attenant Arboretum Morgan	5,03 \$	61 416 \$	Rural	30-02	Rural	Senneville	Pierrefonds / Senneville	Photo 1998		
494	05	5,73	4	45	27-062	Feuillus tolérants	Fermée	> 22	Centenaire					Centenaire	5,03 \$	288 452 \$	Rural	110-05	Résidentiel champêtre	Senneville	Pierrefonds / Senneville	MRN (1988)		
494	06	11,26	4	54	26-004	Hétraie	Fermée	> 22	Centenaire	✓	✓	Lac et cours d'eau	✓	Centenaire	5,03 \$	566 836 \$	Rural	30-02	Rural	Senneville	Pierrefonds / Senneville	Mousseau et al. (1984)	Mousseau et al. (1984)	MENV et CUM (2000)
494	07	0,40	4	54	26-004	Érablière argentée	Fermée	> 22	Centenaire				✓	Marécage	5,03 \$	20 136 \$	Rural	30-02	Rural	Senneville	Pierrefonds / Senneville	Mousseau et al. (1984)	Mousseau et al. (1984)	
494	08	0,20	4	54	26-004	Érablière argentée	Fermée	> 22	Centenaire				✓	Marécage	5,03 \$	10 068 \$	Golf	60-01	Terrains de golf	Senneville	Pierrefonds / Senneville	Mousseau et al. (1984)	Mousseau et al. (1984)	
494	09	3,04	4	54	26-004	Prucheraie	Fermée	> 22	Mature					La seule prucheraie sur le territoire, climax	5,03 \$	153 036 \$	Rural	30-02	Rural	Senneville	Pierrefonds / Senneville	Mousseau et al. (1984)		
494	10	0,30	4	54	26-004	Érablière argentée	Fermée	> 22	Centenaire				✓	Marécage	5,03 \$	15 102 \$	Rural	30-02	Rural	Senneville	Pierrefonds / Senneville	Mousseau et al. (1984)	Mousseau et al. (1984)	
494	11	0,87	4	54	26-004	Hétraie	Fermée	> 22	Centenaire					Centenaire	5,03 \$	43 796 \$	Rural	30-02	Rural	Senneville	Pierrefonds / Senneville	Mousseau et al. (1984)		
494	12	0,57	4	54	26-004	Feuillus	Fermée	n-d	Mature					Partie d'un massif important	5,03 \$	28 694 \$	Rural	30-02	Rural	Senneville	Pierrefonds / Senneville	Photo 1998		
495	01	1,77	4	45	27-062	Feuillus	Fermée	n-d	Jeune					Écran visuel (Golf)	17,77 \$	314 489 \$	Rural	110-05	Résidentiel champêtre	Senneville	Pierrefonds / Senneville	Photo 1998		
496	01	2,43	4	45	27-062	Mélangés	Fermée	n-d	Jeune					Écran visuel (Golf)	9,54 \$	231 879 \$	Rural	30-03	Rural	Senneville	Pierrefonds / Senneville	Photo 1998		
498	01	0,50	4	54	26-004	Érablière rouge	Fermée	> 22	Mature				✓	Marécage	7,39 \$	36 969 \$	Industrie 1	50-01	Recherches et développement de la technologie	Senneville	Pierrefonds / Senneville	Mousseau et al. (1984)	Mousseau et al. (1984)	
498	02	1,85	4	54	26-004	Bétulaie grise	Fermée	17 à 22	Mature	✓				Partie d'un massif important, voisin arb. Morgan	7,39 \$	136 784 \$	Industrie 1	50-01	Recherches et développement de la technologie	Senneville	Pierrefonds / Senneville	Mousseau et al. (1984)	Mousseau et al. (1984)	
498	03	0,95	4	54	26-004	Érablière rouge	Fermée	> 22	Mature				✓	Marécage	7,39 \$	70 241 \$	Industrie 1	50-01	Recherches et développement de la technologie	Senneville	Pierrefonds / Senneville	Mousseau et al. (1984)	Mousseau et al. (1984)	
498	04	0,26	4	54	26-004	Feuillus tolérants	Fermée	17 à 22	Mature	✓				Partie d'un massif important, voisin arb. Morgan	7,39 \$	19 224 \$	Industrie 1	50-01	Recherches et développement de la technologie	Senneville	Pierrefonds / Senneville	MRN (1988)	Soc.His.nat.Val.St-Laurent (2001)	
498	05	2,08	4	54	25-264	Feuillus tolérants	Fermée	17 à 22	Mature					Partie d'un massif important, voisin arb. Morgan	7,39 \$	153 790 \$	Industrie 1	50-01	Recherches et développement de la technologie	Senneville	Pierrefonds / Senneville	MRN (1988)		
498	06	1,41	4	54	26-004	Bétulaie grise	Fermée	17 à 22	Mature	✓				Partie d'un massif important, voisin arb. Morgan	7,39 \$	104 252 \$	Rés. naturelle, île ou berge	50-01	Recherches et développement de la technologie	Senneville	Pierrefonds / Senneville	Mousseau et al. (1984)	Mousseau et al. (1984)	
498	07	1,64	4	54	25-264	Érablière rouge	Fermée	> 22	Mature				✓	Marécage	7,39 \$	121 257 \$	Rés. naturelle, île ou berge	50-01	Recherches et développement de la technologie	Senneville	Pierrefonds / Senneville	Mousseau et al. (1984)	Mousseau et al. (1984)	
498	08	0,39	4	54	25-264	Hétraie	Fermée	17 à 22	Mature					Beaucoup de Chênes rouges sur le talus	7,39 \$	28 836 \$	Rés. naturelle, île ou berge	50-01	Recherches et développement de la technologie	Senneville	Pierrefonds / Senneville	Mousseau et al. (1984)		
498	09	4,27	4	54	25-264	Hétraie	Fermée	17 à 22	Mature					Beaucoup de Chênes rouges sur le talus	7,39 \$	315 713 \$	Industrie 1	50-01	Recherches et développement de la technologie	Senneville	Pierrefonds / Senneville	Mousseau et al. (1984)		
498	10	0,64	4	54	25-264	Peupleraie à Peuplier deltoïde	Fermée	17 à 22	Mature				✓	Marécage	7,39 \$	47 320 \$	Industrie 1	50-01	Recherches et développement de la technologie	Senneville	Pierrefonds / Senneville	Mousseau et al. (1984)	Mousseau et al. (1984)	
498	11	1,22	4	54	25-264	Feuillus	Très ouverte	n-d	Très jeune					Partie d'un massif important, voisin arb. Morgan	7,39 \$	90 204 \$	Industrie 1	50-01	Recherches et développement de la technologie	Senneville	Pierrefonds / Senneville	Photo 1998		
498	12	0,68	4	54	25-264	Frénaie rouge	Fermée	17 à 22	Mature					Partie d'un massif important, voisin arb. Morgan	7,39 \$	50 277 \$	Industrie 1	50-01	Recherches et développement de la technologie	Senneville	Pierrefonds / Senneville	Mousseau et al. (1984)		
498	13	0,93	4	54	25-264	Érablière à Caryer	Fermée	17 à 22	Mature	✓				Beaucoup de Caryers	7,39 \$	68 762 \$	Industrie 1	50-0						

# Tableau d'inventaire et de caractérisation des bois

# Section 1. Inventaire

Identification du bois						Description biologique										Valeur approximative des terrains et informations sur l'usage anticipé du bois					Limites administratives	Sources des informations biologiques		
# Bois	# peuplement	superficie en	# cartes	# feuillet	# Photo 98	Type de peuplement forestier	Densité (% de recouvrement)	Hauteur en mètre	Âge	Espèces rares	Peuplement en	Identification de la rive	Milieu Humide	Commentaires et particularités	Valeur moyenne au m <sup>2</sup> dans le voisinage	Valeur approximative (0,05 - 10,000 +/-6)	Affectation régionale au Schéma de la CUM	Usage stipulé au plan d'urbanisme municipal	Référence au plan d'urbanisme municipal :	Nouveaux arrondissements (2002)	Source: Type de peuplement forestier	Source: espèce rare	Source: Milieu humide	
(01)	(02)	(05)	(03)	(04)	(06)	(07)	(08)	(09)	(10)	(11)	(12)	(13)	(14)	(15)	(16)	(17)	(18)	(19)	(20)	(21)	(22)	(23)	(24)	
498	14	1,51	4	54	25-264	Chênaie rouge	Fermée	> 22	Mature					Peuplement très rare sur le territoire	7,39 \$	111 645 \$	Habitation	80-02	Institutionnel	Senneville	Pierrefonds / Senneville			Mousseau et al. (1984)
498	15	3,90	4	54	25-264	Feuillus tolérants	Fermée	17 à 22	Mature					Partie d'un massif important, voisin arb. Morgan	7,39 \$	288 356 \$	Rés. naturelle, île ou berge	80-02	Institutionnel	Senneville	Pierrefonds / Senneville			MRN (1988)
499	01	0,64	4	54	25-264	Feuillus tolérants	Fermée	17 à 22	Mature					Écran visuel	7,86 \$	50 273 \$	Industrie 1	50-01	Recherches et développement de la technologie	Senneville	Pierrefonds / Senneville			MRN (1988)
500	01	0,64	4	54	27-064	Feuillus	Fermée	n-d	Mature	✓		Lac des Deux Montagnes	Riverain		18,84 \$	120 551 \$	Rural	30-02	Rural	Senneville	Pierrefonds / Senneville			Photo 1998
501	01	1,13	4	55	24-200	Feuillus	Ouverte	n-d	Jeune						18,84 \$	212 858 \$	Équip. socio-cult. ou sportif	Pb-06	Institutionnel	Sainte-Anne-de-Bellevue	L'Île-B. / Ste-Gene. / Ste-A. de B.			Photo 1998
502	01	2,15	4	45	27-060	Feuillus tolérants	Ouverte	12 à 17	Jeune					Écran visuel	25,05 \$	538 594 \$	Rural	30-03	Rural	Senneville	Pierrefonds / Senneville			Photo 1998
503	01	3,13	4	46	25-254	Feuillus	Très ouverte	4 à 7	Très jeune						0,99 \$	31 026 \$	Rural	80-02	Rurale	Pierrefonds	Pierrefonds / Senneville			Photo 1998
504	01	0,79	4	32	19-028	Feuillus	Ouverte	n-d	Jeune					Écran visuel: près zone industrielle	31,66 \$	250 142 \$	Industrie 1	IN-01	Industrielle	Saint-Laurent	Saint-Laurent			Photo 1998
505	01	0,27	4	57	12-214	Feuillus humides	Ouverte	n-d	Mature	✓		Lac Saint-Louis	✓	Île	8,08 \$	21 809 \$	Rés. naturelle, île ou berge	E01-40	À voir	L'Île-Dorval	Dorval / L'Île-Dorval			Tecsult (1996)
506	01	1,87	4	58	12-214	Feuillus humides	Fermée	n-d	Mature	✓		Lac Saint-Louis	✓	Île	8,07 \$	150 990 \$	Rés. naturelle, île ou berge	E01-41	À voir	L'Île-Dorval	Dorval / L'Île-Dorval			Tecsult (1996)
508	01	0,34	4	37	26-020	Érablière argentée à Frêne rouge	Fermée	n-d	Mature	✓			✓	Marécage	n-d		Parc régional	110-01	Affectation parc régional	L'Île-Bizard	L'Île-B. / Ste-Gene. / Ste-A. de B.			CUM (2001)
510	01	0,17	4	37	26-018	Érablière argentée à Frêne rouge	Fermée	n-d	Mature	✓	✓	Rivière des Prairies	✓	Marécage	n-d		Parc régional	110-01	Affectation parc régional	L'Île-Bizard	L'Île-B. / Ste-Gene. / Ste-A. de B.			CUM (2001)
511	01	0,09	4	37	26-018	Érablière argentée à Frêne rouge	Fermée	n-d	Mature	✓			✓	Marécage	n-d		Parc régional	110-01	Affectation parc régional	L'Île-Bizard	L'Île-B. / Ste-Gene. / Ste-A. de B.			CUM (2001)
512	01	1,03	4	37	26-020	Érablière argentée à Frêne rouge	Fermée	n-d	Mature	✓	✓	Rivière des Prairies	✓	Marécage	1,02 \$	10 551 \$	Parc régional	110-01	Affectation parc régional	L'Île-Bizard	L'Île-B. / Ste-Gene. / Ste-A. de B.			CUM (2001)
512	02	0,69	4	37	26-018	Érablière argentée à Orme d'Amérique	Très ouverte	4 à 7	Jeune	✓			✓	Marécage	1,02 \$	7 068 \$	Parc régional	110-01	Affectation parc régional	L'Île-Bizard	L'Île-B. / Ste-Gene. / Ste-A. de B.			CUM (2001)
512	03	7,53	4	37	26-018	Érablière argentée à Frêne rouge	Fermée	> 22	Mature	✓	✓	Rivière des Prairies	✓	Marécage	1,02 \$	77 132 \$			À voir					CUM (2001)
512	04	2,39	4	37	26-018	Friche à Frêne rouge avec Orme d'Amérique	Fermée	n-d	Très jeune	✓		Cours d'eau	✓	Marécage	1,02 \$	24 482 \$	Parc régional	110-01	Affectation parc régional	L'Île-Bizard	L'Île-B. / Ste-Gene. / Ste-A. de B.			CUM (2001)
512	05	0,33	4	37	26-018	Érablière argentée à Orme d'Amérique	Très ouverte	7 à 12	Jeune	✓	✓	Cours d'eau		Bois jeune	1,02 \$	3 380 \$	Parc régional	110-01	Affectation parc régional	L'Île-Bizard	L'Île-B. / Ste-Gene. / Ste-A. de B.			CUM (2001)
512	06	0,97	4	37	26-018	Frénaie rouge	Fermée	7 à 12	Très jeune	✓	✓	Cours d'eau	✓	Marécage	1,02 \$	9 936 \$	Parc régional	110-01	Affectation parc régional	L'Île-Bizard	L'Île-B. / Ste-Gene. / Ste-A. de B.			CUM (2001)
512	07	3,08	4	37	26-018	Érablière argentée à Frêne rouge	Ouverte	7 à 12	Jeune	✓		Cours d'eau			1,02 \$	31 549 \$	Parc régional	110-01	Affectation parc régional	L'Île-Bizard	L'Île-B. / Ste-Gene. / Ste-A. de B.			CUM (2001)
512	08	1,89	4	37	26-018	Friche à Frêne rouge avec Orme d'Amérique	Fermée	4 à 7	Très jeune						1,02 \$	19 360 \$	Parc régional	110-01	Affectation parc régional	L'Île-Bizard	L'Île-B. / Ste-Gene. / Ste-A. de B.			CUM (2001)
512	09	0,09	4	37	26-018	Érablière argentée à Orme d'Amérique	Très ouverte	4 à 7	Jeune	✓			✓	Marécage	1,02 \$	922 \$	Parc régional	110-01	Affectation parc régional	L'Île-Bizard	L'Île-B. / Ste-Gene. / Ste-A. de B.			CUM (2001)
512	10	1,76	4	37	26-018	Érablière argentée à Orme d'Amérique	Très ouverte	4 à 7	Jeune	✓	✓	Cours d'eau	✓	Marécage	1,02 \$	18 028 \$	Parc régional	110-01	Affectation parc régional	L'Île-Bizard	L'Île-B. / Ste-Gene. / Ste-A. de B.			CUM (2001)
512	11	1,99	4	37	26-018	Friche à Frêne rouge avec Orme d'Amérique	Fermée	n-d	Très jeune	✓	✓	Rivière des Prairies	✓	Marécage	1,02 \$	20 384 \$	Parc régional	110-01	Affectation parc régional	L'Île-Bizard	L'Île-B. / Ste-Gene. / Ste-A. de B.			CUM (2001)
512	12	0,39	4	37	26-018	Peupleraie deltoïde à Érable argenté	Très ouverte	n-d	Jeune	✓			✓		1,02 \$	3 995 \$	Parc régional	110-01	Affectation parc régional	L'Île-Bizard	L'Île-B. / Ste-Gene. / Ste-A. de B.			CUM (2001)
512	13	1,25	4	37	26-018	Friche à Frêne rouge avec Orme d'Amérique	Fermée	> 22	Très jeune	✓			✓	Friche arborescente	1,02 \$	12 804 \$	Parc régional	110-01	Affectation parc régional	L'Île-Bizard	L'Île-B. / Ste-Gene. / Ste-A. de B.			CUM (2001)
512	14	0,31	4	37	26-018	Friche à Frêne rouge avec Orme d'Amérique	Fermée	n-d	Très jeune				✓	Friche arborescente	1,02 \$	3 175 \$	Parc régional	110-01	Affectation parc régional	L'Île-Bizard	L'Île-B. / Ste-Gene. / Ste-A. de B.			CUM (2001)
512	15	1,72	4	37	26-018	Érablière argentée à Frêne rouge	Fermée	> 22	Centenaire	✓			✓	Centenaire	1,02 \$	17 618 \$	Parc régional	110-01	Affectation parc régional	L'Île-Bizard	L'Île-B. / Ste-Gene. / Ste-A. de B.			CUM (2001)
512	16	2,28	4	37	26-018	Érablière argentée à Frêne rouge	Fermée	> 22	Centenaire	✓			✓	Centenaire	1,02 \$	23 355 \$	Parc régional	110-01	Affectation parc régional	L'Île-Bizard	L'Île-B. / Ste-Gene. / Ste-A. de B.			CUM (2001)
512	17	0,86	4	37	26-018	Friche à Orme d'Amérique	Très ouverte	n-d	Très jeune	✓					1,02 \$	8 809 \$	Parc régional	110-01	Affectation parc régional	L'Île-Bizard	L'Île-B. / Ste-Gene. / Ste-A. de B.			CUM (2001)
512	18	1,36	4	37	26-018	Peupleraie deltoïde à Érable argenté	Très ouverte	> 22	Centenaire	✓			✓	Centenaire	1,02 \$	13 931 \$	Parc régional	110-01	Affectation parc régional	L'Île-Bizard	L'Île-B. / Ste-Gene. / Ste-A. de B.			CUM (2001)
512	19	2,23	4	37	26-018	Érablière argentée à Frêne rouge	Très ouverte	> 22	Centenaire	✓	✓	Rivière des Prairies	✓	Centenaire	1,02 \$	22 843 \$	Parc régional	110-01	Affectation parc régional	L'Île-Bizard	L'Île-B. / Ste-Gene. / Ste-A. de B.			CUM (2001)
512	20	0,62	4	37	26-018	Friche à Orme d'Amérique	Très ouverte	n-d	Très jeune	✓					1,02 \$	6 351 \$	Parc régional	110-01	Affectation parc régional	L'Île-Bizard	L'Île-B. / Ste-Gene. / Ste-A. de B.			CUM (2001)
512	21	2,07	4	37	26-018	Érablière argentée à Orme d'Amérique	Très ouverte	n-d	Jeune	✓					1,02 \$	21 204 \$	Parc régional	110-01	Affectation parc régional	L'Île-Bizard	L'Île-B. / Ste-Gene. / Ste-A. de B.			CUM (2001)
512	22	0,09	4	37	26-018	Peupleraie à Peuplier faux-tremble	Très ouverte	n-d	Jeune						1,02 \$	922 \$	Parc régional	110-01	Affectation parc régional	L'Île-Bizard	L'Île-B. / Ste-Gene. / Ste-A. de B.			CUM (2001)
512	23	0,25	4	37	26-018	Peupleraie à Peuplier faux-tremble	Très ouverte	n-d	Jeune						1,02 \$	2 561 \$	Parc régional	110-01	Affectation parc régional	L'Île-Bizard	L'Île-B. / Ste-Gene. / Ste-A. de B.			CUM (2001)
512	24	1,79	4	37	26-018	Friche à Frêne rouge avec Orme d'Amérique	Fermée	17 à 22	Très jeune				✓	Marécage	1,02 \$	18 336 \$	Parc régional	110-01	Affectation parc régional	L'Île-Bizard	L'Île-B. / Ste-Gene. / Ste-A. de B.			CUM (2001)
512	25	2,75	4	37	26-018	Friche à Orme d'Amérique	Très ouverte	17 à 22	Très jeune	✓	✓	Rivière des Prairies	✓	Marécage	1,02 \$	28 169 \$	Parc régional	110-01	Affectation parc régional	L'Île-Bizard	L'Île-B. / Ste-Gene. / Ste-A. de B.			CUM (2001)
512	26	0,96	4	37	26-018	Caryaia ovale à Chêne rouge	Ouverte	> 22	Centenaire	✓	✓	Rivière des Prairies		Centenaire	1,02 \$	9 834 \$	Parc régional	110-01	Affectation parc régional	L'Île-Bizard	L'Île-B. / Ste-Gene. / Ste-A. de B.			CUM (2001)
512	27	1,83	4	37	26-018	Caryaia ovale à Caryer cordiforme avec Frêne rouge	Ouverte	n-d	Centenaire	✓	✓	Rivière des Prairies	✓	Centenaire	1,02 \$	18 745 \$	Parc régional	110-01	Affectation parc régional	L'Île-Bizard	L'Île-B. / Ste-Gene. / Ste-A. de B.			CUM (2001)
512	28	0,67	4	37	27-050	Érablière argentée à Frêne rouge	Fermée	n-d	Mature	✓	✓	Rivière des Prairies	✓	Marécage	1,02 \$	6 863 \$	Parc régional	110-01	Affectation parc régional	L'Île-Bizard	L'Île-B. / Ste-Gene. / Ste-A. de B.			CUM (2001)
512	29	0,07	4	37	27-050	Érablière argentée à Orme d'Amérique	Très ouverte	17 à 22	Jeune	✓	✓	Cours d'eau	✓		1,02 \$	717 \$	Parc régional	110-01	Affectation parc régional	L'Île-Bizard	L'Île-B. / Ste-Gene. / Ste-A. de B.			CUM (2001)
513	01	0,56	4	37	26-018	Caryaia ovale à Chêne rouge	Ouverte	n-d	Mature	✓		Rivière des Prairies			0,86 \$	4 823 \$			À voir					CUM (2001)
514	01	0,12	4	37	27-050	Caryaia ovale à Caryer cordiforme avec Frêne rouge	Ouverte	n-d	Mature	✓	✓	Rivière des Prairies			0,86 \$	1 034 \$		110-02	Affectation parc régional	L'Île-Bizard	L'Île-B. / Ste-Gene. / Ste-A. de B.			CUM (2001)
515	01	0,40	4	37	27-050	Érablière argentée à Frêne rouge	Fermée	> 22	Centenaire	✓	✓	Rivière des Prairies	✓	Centenaire	1,96 \$	7 840 \$	Parc régional	110-01	Affectation parc régional	L'Île-Bizard	L'Île-B. / Ste-Gene. / Ste-A. de B.			CUM (2001)
515	02	0,99	4	37	27-050	Caryaia ovale à Caryer cordiforme avec Frêne rouge	Ouverte	> 22	Centenaire	✓	✓	Rivière des Prairies	✓	Centenaire	1,96 \$	19 405 \$	Parc régional	110-01	Affectation parc régional	L'Île-Bizard	L'Île-B. / Ste-Gene. / Ste-A. de B.			CUM (2001)
515	03	0,23	4	37	27-050	Friche à Orme d'Amérique	Très ouverte	> 22	Très jeune	✓					1,96 \$	4 508 \$	Parc régional	110-01	Affectation parc régional	L'Île-Bizard	L'Île-B. / Ste-Gene. / Ste-A. de B.			CUM (2001)
515	04	1,20	4	37	27-050	Caryaia ovale à Caryer cordiforme avec Frêne rouge	Ouverte	> 22	Centenaire	✓	✓	Rivière des Prairies		Centenaire	1,96 \$	23 521 \$	Parc régional	110-01	Affectation parc régional	L'Île-Bizard	L'Île-B. / Ste-Gene. / Ste-A. de B.			CUM (2001)
515	05	0,09	4	37	27-050	Érab																		

# Tableau d'inventaire et de caractérisation des bois

# Section 1. Inventaire

Identification du bois						Description biologique										Valeur approximative des terrains et informations sur l'usage anticipé du bois					Limites administratives	Sources des informations biologiques		
# Bois	# peuplement	superficie en	# cartes	# feuillet	# Photo 98	Type de peuplement forestier	Densité (% de recouvrement)	Hauteur en mètre	Âge	Espèces rares	Peuplement en	Identification de la rive	Milieu Humide	Commentaires et particularités	Valeur moyenne au m <sup>2</sup> dans le voisinage	Valeur approximative (0,05 - 10,000 +/-6)	Affectation régionale au Schéma de la CUM	Usage stipulé au plan d'urbanisme municipal	Référence au plan d'urbanisme municipal :	Nouveaux arrondissements (2002)	Source: Type de peuplement forestier	Source: espèce rare	Source: Milieu humide	
(01)	(02)	(05)	(03)	(04)	(06)	(07)	(08)	(09)	(10)	(11)	(12)	(13)	(14)	(15)	(16)	(17)	(18)	(19)	(20)	(21)	(22)	(23)	(24)	
515	06	0,46	4	37	27-050	Érable argentée à Orme d'Amérique	Très ouverte	n-d	Jeune	✓	✓	Rivière des Prairies	✓	Bois jeune	1,96 \$	9 016 \$	Parc régional	110-01	Affectation parc régional	L'Île-Bizard	L'Île-B. / Ste-Gene / Ste-A. de B.	CUM (2001)	CUM (2001)	CUM (2001)
515	07	0,36	4	37	27-050	Érable argentée à Frêne rouge	Très ouverte	> 22	Centenaire	✓	✓	Rivière des Prairies		Centenaire	1,96 \$	7 056 \$	Parc régional	30-02	Villégiature	L'Île-Bizard	L'Île-B. / Ste-Gene / Ste-A. de B.	CUM (2001)	CUM (2001)	
516	01	2,37	4	37	26-018	Feuillus humides	Fermée	> 22	Centenaire	✓		Rivière des Prairies	✓	Centenaire	2,06 \$	48 911 \$	Rural	110-01	Affectation parc régional	L'Île-Bizard	L'Île-B. / Ste-Gene / Ste-A. de B.	MRN (1988)		
516	02	4,23	4	37	26-020	Mélangés	Ouverte	4 à 7	Très jeune						2,06 \$	87 297 \$	Rural	130-02	Affectation agricole	L'Île-Bizard	L'Île-B. / Ste-Gene / Ste-A. de B.	MRN (1988)		MENV et CUM (2000)
516	03	1,59	4	37	26-020	Mélangés	Ouverte	4 à 7	Très jeune						2,06 \$	32 814 \$	Rural	130-02	Affectation agricole	L'Île-Bizard	L'Île-B. / Ste-Gene / Ste-A. de B.	MRN (1988)		
516	04	0,55	4	37	26-020	Feuillus	Fermée	n-d	Jeune						2,06 \$	11 351 \$	Rural	130-02	Affectation agricole	L'Île-Bizard	L'Île-B. / Ste-Gene / Ste-A. de B.	Photo 1998		
516	05	1,66	4	37	26-020	Feuillus	Fermée	n-d	Jeune	✓		Cours d'eau	✓		2,06 \$	34 259 \$	Rural	130-02	Affectation agricole	L'Île-Bizard	L'Île-B. / Ste-Gene / Ste-A. de B.	Photo 1998		MENV et CUM (2000)
516	06	4,64	4	37	26-020	Feuillus humides	Fermée	12 à 17	Jeune	✓		Lac et cours d'eau	✓	Marécage	2,06 \$	95 759 \$	Rural	130-02	Affectation agricole	L'Île-Bizard	L'Île-B. / Ste-Gene / Ste-A. de B.	MENV et CUM (2000)	MENV et CUM (2000)	MENV et CUM (2000)
516	07	1,45	4	37	26-020	Feuillus humides	Très ouverte	n-d	Jeune	✓	✓	Cours d'eau	✓	Marécage (Barrage de castor)	2,06 \$	29 925 \$	Rural	130-02	Affectation agricole	L'Île-Bizard	L'Île-B. / Ste-Gene / Ste-A. de B.	MENV et CUM (2000)	MENV et CUM (2000)	MENV et CUM (2000)
516	08	2,19	4	37	26-020	Feuillus	Ouverte	n-d	Jeune	✓		Cours d'eau	✓	Marécage	2,06 \$	45 197 \$	Rural	130-02	Affectation agricole	L'Île-Bizard	L'Île-B. / Ste-Gene / Ste-A. de B.	Photo 1998		MENV et CUM (2000)
516	09	1,13	4	37	26-018	Érable argentée	Fermée	> 22	Centenaire	✓		Rivière des Prairies	✓	Centenaire	2,06 \$	23 321 \$	Rural	130-02	Affectation agricole	L'Île-Bizard	L'Île-B. / Ste-Gene / Ste-A. de B.	MLCP (1984)		MLCP (1984)
516	10	1,97	4	37	25-248	Feuillus	Fermée	n-d	Jeune						2,06 \$	40 656 \$	Rural	30-03	Villégiature	L'Île-Bizard	L'Île-B. / Ste-Gene / Ste-A. de B.	Photo 1998		
517	01	2,36	4	37	26-020	Ormaie à Frêne rouge	Fermée	7 à 12	Jeune	✓		Cours d'eau	✓	Marécage	4,64 \$	109 430 \$	Rural	30-03	Villégiature	L'Île-Bizard	L'Île-B. / Ste-Gene / Ste-A. de B.	MLCP (1984)		MENV et CUM (2000)
518	01	6,77	4	37	25-248	Ormaie à Érable argenté	Fermée	7 à 12	Jeune	✓		Cours d'eau	✓	Marécage	1,83 \$	123 799 \$	Rural	30-03	Villégiature	L'Île-Bizard	L'Île-B. / Ste-Gene / Ste-A. de B.	MLCP (1984)		MENV et CUM (2000)
518	02	3,29	4	37	25-248	Érable argentée	Ouverte	> 22	Centenaire	✓		Rivière des Prairies	✓	Centenaire	1,83 \$	60 162 \$	Rural	30-03	Villégiature	L'Île-Bizard	L'Île-B. / Ste-Gene / Ste-A. de B.	MLCP (1984)		MENV et CUM (2000)
518	03	2,66	4	37	25-246	Érable argentée	Fermée	7 à 12	Jeune						1,83 \$	48 642 \$	Rural	30-03	Villégiature	L'Île-Bizard	L'Île-B. / Ste-Gene / Ste-A. de B.	MLCP (1984)		
519	01	2,90	4	37	25-246	Érable argentée	Fermée	7 à 12	Jeune					Marécage	1,68 \$	48 626 \$	Rural	30-03	Villégiature	L'Île-Bizard	L'Île-B. / Ste-Gene / Ste-A. de B.	MLCP (1984)		MENV et CUM (2000)
520	01	1,92	4	30	25-244	Érable argentée	Ouverte	n-d	Mature	✓		Rivière des Prairies	✓	Marécage	25,63 \$	492 088 \$	Habitation	20-01	Secteur de topologie diverse	L'Île-Bizard	L'Île-B. / Ste-Gene / Ste-A. de B.	MLCP (1984)		MLCP (1984)
521	01	0,70	4	30	25-244	Feuillus	Ouverte	n-d	Jeune					Écran visuel	12,18 \$	85 251 \$	Habitation	10-02	Faible densité	L'Île-Bizard	L'Île-B. / Ste-Gene / Ste-A. de B.	Photo 1998		
522	01	1,50	4	30	25-242	Érable argentée	Fermée	n-d	Jeune	✓		Rivière des Prairies	✓	Marécage	14,79 \$	221 799 \$	Habitation	60-03	Affectation institutionnelle et communautaire	L'Île-Bizard	L'Île-B. / Ste-Gene / Ste-A. de B.	MLCP (1984)		MLCP (1984)
523	01	6,90	4	37	27-050	Feuillus tolérants	Ouverte	7 à 12	Jeune	✓		Cours d'eau	✓	Anciennes terres agricoles, voisin du golf	1,80 \$	124 486 \$	Rural	130-01	Affectation agricole	L'Île-Bizard	L'Île-B. / Ste-Gene / Ste-A. de B.	MRN (1988)		MENV et CUM (2000)
523	02	9,76	4	29	28-074	Feuillus tolérants	Ouverte	7 à 12	Jeune	✓			✓	Anciennes terres agricoles, voisin du golf	1,80 \$	176 084 \$	Rural	130-01	Affectation agricole	L'Île-Bizard	L'Île-B. / Ste-Gene / Ste-A. de B.	MRN (1988)	CDPNQ (2001)	MENV et CUM (2000)
523	03	1,68	4	29	28-074	Feuillus	Ouverte	n-d	Très jeune						1,80 \$	30 310 \$	Rural	130-01	Affectation agricole	L'Île-Bizard	L'Île-B. / Ste-Gene / Ste-A. de B.	Photo 1998		MENV et CUM (2000)
524	01	4,06	4	29	28-074	Feuillus	Ouverte	n-d	Jeune	✓		Cours d'eau			1,29 \$	52 450 \$	Rural	130-01	Affectation agricole	L'Île-Bizard	L'Île-B. / Ste-Gene / Ste-A. de B.	Photo 1998		
524	02	2,48	4	29	29-270	Feuillus	Ouverte	n-d	Très jeune						1,29 \$	32 038 \$	Rural	130-01	Affectation agricole	L'Île-Bizard	L'Île-B. / Ste-Gene / Ste-A. de B.	Photo 1998		
525	01	0,47	4	29	28-268	Feuillus	Fermée	n-d	Jeune						1,29 \$	6 072 \$	Rural	130-01	Affectation agricole	L'Île-Bizard	L'Île-B. / Ste-Gene / Ste-A. de B.	Photo 1998		
526	01	1,48	4	29	29-270	Feuillus	Fermée	n-d	Mature						1,29 \$	19 116 \$	Rural	130-01	Affectation agricole	L'Île-Bizard	L'Île-B. / Ste-Gene / Ste-A. de B.	Photo 1998		
527	01	0,88	4	37	28-074	Feuillus	Fermée	n-d	Jeune	✓		Rivière des Prairies			27,77 \$	244 416 \$	Rural	30-02	Villégiature	L'Île-Bizard	L'Île-B. / Ste-Gene / Ste-A. de B.	Photo 1998		
528	01	3,81	4	37	28-074	Érable argentée	Ouverte	> 22	Centenaire	✓		Rivière des Prairies	✓	Centenaire	5,05 \$	192 278 \$	Rural	30-01	Villégiature	L'Île-Bizard	L'Île-B. / Ste-Gene / Ste-A. de B.	MLCP (1984)		MENV et CUM (2000)
528	02	4,49	4	29	28-074	Érable argentée	Fermée	12 à 17	Jeune	✓		Cours d'eau	✓	Marécage	5,05 \$	226 595 \$	Rural	30-01	Villégiature	L'Île-Bizard	L'Île-B. / Ste-Gene / Ste-A. de B.	MLCP (1984)		MENV et CUM (2000)
528	03	0,76	4	29	28-074	Résineux	Fermée	n-d	Jeune					Marécage	5,05 \$	38 355 \$	Rural	30-01	Villégiature	L'Île-Bizard	L'Île-B. / Ste-Gene / Ste-A. de B.	Photo 1998		MENV et CUM (2000)
528	04	1,89	4	29	28-074	Érable argentée	Ouverte	4 à 7	Très jeune					Marécage	5,05 \$	95 382 \$	Rural	30-01	Villégiature	L'Île-Bizard	L'Île-B. / Ste-Gene / Ste-A. de B.	MLCP (1984)		MENV et CUM (2000)
529	01	1,01	4	36	28-072	Feuillus humides	Ouverte	n-d	Mature	✓		Rivière des Prairies	✓	Marécage	19,34 \$	195 321 \$	Rural	30-01	Villégiature	L'Île-Bizard	L'Île-B. / Ste-Gene / Ste-A. de B.	Photo 1998		Photo 1998 (à vérifier)
530	01	12,82	4	36	29-272	Feuillus	Fermée	n-d	Mature	✓	✓	Lac des Deux Montagnes	✓	Massif important à l'ouest sur l'Île Bizard	17,31 \$	2 218 616 \$	Rural	30-01	Villégiature	L'Île-Bizard	L'Île-B. / Ste-Gene / Ste-A. de B.	Photo 1998	CDPNQ (2001)	MENV et CUM (2000)
531	01	1,01	4	28	29-272	Feuillus	Fermée	n-d	Mature	✓		Lac des Deux Montagnes		Presqu'île à l'ouest sur l'Île Bizard	9,58 \$	96 785 \$	Rural	120-01	Affectation conservation	L'Île-Bizard	L'Île-B. / Ste-Gene / Ste-A. de B.	Photo 1998		
531	02	4,61	4	28	29-272	Feuillus	Ouverte	n-d	Jeune	✓		Lac des Deux Montagnes			9,58 \$	441 760 \$	Rural	30-01	Villégiature	L'Île-Bizard	L'Île-B. / Ste-Gene / Ste-A. de B.	Photo 1998		
532	01	3,83	4	28	29-270	Feuillus humides	Fermée	12 à 17	Jeune	✓		Lac des Deux Montagnes	✓	Bois riverain	44,63 \$	1 709 478 \$	Rural	30-01	Villégiature	L'Île-Bizard	L'Île-B. / Ste-Gene / Ste-A. de B.	MRN (1988)		MENV et CUM (2000)
533	01	1,42	4	28	29-268	Feuillus	Fermée	n-d	Mature	✓		Lac des Deux Montagnes		Bois riverain	14,20 \$	201 600 \$	Rural	30-01	Villégiature	L'Île-Bizard	L'Île-B. / Ste-Gene / Ste-A. de B.	Photo 1998		
534	01	1,78	4	29	29-268	Érable argentée	Ouverte	n-d	Mature	✓		Lac des Deux Montagnes	✓	Bois riverain	13,60 \$	242 122 \$	Rural	30-01	Villégiature	L'Île-Bizard	L'Île-B. / Ste-Gene / Ste-A. de B.	MLCP (1984)		MLCP (1984)
535	01	0,77	4	29	29-268	Érable argentée	Ouverte	n-d	Mature	✓		Lac des Deux Montagnes	✓	Marécage	23,38 \$	179 991 \$	Rural	30-01	Villégiature	L'Île-Bizard	L'Île-B. / Ste-Gene / Ste-A. de B.	MLCP (1984)		MLCP (1984)
536	01	1,85	4	29	29-266	Érable argentée	Ouverte	n-d	Mature	✓		Lac des Deux Montagnes	✓	Marécage	28,36 \$	524 740 \$	Rural	30-01	Villégiature	L'Île-Bizard	L'Île-B. / Ste-Gene / Ste-A. de B.	MLCP (1984)		MLCP (1984)
537	01	0,71	4	29	29-266	Feuillus	Fermée	n-d	Jeune						28,77 \$	204 250 \$	Rural	30-01	Villégiature	L'Île-Bizard	L'Île-B. / Ste-Gene / Ste-A. de B.	Photo 1998		
538	01	0,41	4	29	29-266	Feuillus tolérants	Ouverte	12 à 17	Jeune					Voisin d'un golf	22,63 \$	92 803 \$	Rural	130-02	Affectation agricole	L'Île-Bizard	L'Île-B. / Ste-Gene / Ste-A. de B.	MRN (1988)		MENV et CUM (2000)
539	01	3,78	4	29	29-266	Feuillus tolérants	Ouverte	12 à 17	Jeune					Voisin d'un golf	16,08 \$	607 722 \$	Rural	130-02	Affectation agricole	L'Île-Bizard	L'Île-B. / Ste-Gene / Ste-A. de B.	MRN (1988)		MENV et CUM (2000)
540	01	3,18	4	21	29-264	Feuillus	Ouverte	n-d	Jeune	✓		Lac des Deux Montagnes			17,10 \$	543 871 \$	Rural	30-01	Villégiature	L'Île-Bizard	L'Île-B. / Ste-Gene / Ste-A. de B.	Photo 1998		
541	01	0,81	4	21	29-262	Feuillus tolérants	Fermée	n-d	Mature	✓		Lac des Deux Montagnes			19,56 \$	158 415 \$	Rural	30-01	Villégiature	L'Île-Bizard	L'Île-B. / Ste-Gene / Ste-A. de B.	Photo 1998		
542	01	3,47	4	21	29-262	Érable argentée	Fermée	> 22	Centenaire					Centenaire	17,16 \$	595 444 \$	Rural	30-01	Villégiature	L'Île-Bizard	L'Île-B. / Ste-Gene / Ste-A. de B.	MLCP (1984)		MLCP, 1984 (à vérifier)
542	02	3,98	4	21	29-262	Feuillus tolérants	Ouverte	> 22	Centenaire	✓		Lac des Deux Montagnes		Centenaire	17,16 \$	682 958 \$								

# Tableau d'inventaire et de caractérisation des bois

# Section 1. Inventaire

Identification du bois						Description biologique										Valeur approximative des terrains et informations sur l'usage anticipé du bois					Limites administratives	Sources des informations biologiques		
# Bois	# peuplement	superficie en	# cartes	# feuillet	# Photo 98	Type de peuplement forestier	Densité (% de recouvrement)	Hauteur en mètre	Âge	Espèces rares	Peuplement en rive	Identification de la rive	Milieu Humide	Commentaires et particularités	Valeur moyenne au m <sup>2</sup> dans le voisinage	Valeur approximative (0,05 - 10,000 +/-6)	Affectation régionale au Schéma de la CUM	Usage stipulé au plan d'urbanisme municipal	Référence au plan d'urbanisme municipal :	Nouveaux arrondissements (2002)	Source: Type de peuplement forestier	Source: espèce rare	Source: Milieu humide	
(01)	(02)	(05)	(03)	(04)	(06)	(07)	(08)	(09)	(10)	(11)	(12)	(13)	(14)	(15)	(16)	(17)	(18)	(19)	(20)	(21)	(22)	(23)	(24)	
544	01	1,13	4	21	29-260	Feuillus	Ouverte	n-d	Jeune						18,01 \$	203 552 \$	Rural	30-05	Villégiature	L'Île-Bizard	L'Île-B. / Ste-Gene / Ste-A. de B.			Photo 1998
545	01	1,27	4	21	29-260	Frénaie noire	Fermée	n-d	Jeune					✓ Marécage	14,15 \$	179 710 \$	Habitation	10-08	Faible densité	L'Île-Bizard	L'Île-B. / Ste-Gene / Ste-A. de B.			Visite terrain, automne 2001
545	02	6,40	4	21	29-260	Érablière à érable noir	Fermée	17 à 22	Mature	✓				Voisin parc nature	14,15 \$	980 625 \$	Habitation	70-02	Affectation golf	L'Île-Bizard	L'Île-B. / Ste-Gene / Ste-A. de B.			Visite terrain, automne 2001
546	01	2,04	4	21	29-260	Feuillus humides	Très ouverte	n-d	Jeune					✓ Voisin parc nature	4,98 \$	101 530 \$	Habitation	10-07	Faible densité	L'Île-Bizard	L'Île-B. / Ste-Gene / Ste-A. de B.			Photo 1998
547	01	0,75	4	21	29-262	Érablière à Tilleul d'Amérique	Fermée	n-d	Jeune	✓					13,45 \$	100 878 \$	Habitation	70-02	Affectation golf	L'Île-Bizard	L'Île-B. / Ste-Gene / Ste-A. de B.			MENV et CUM (2000)
548	01	1,25	4	21	28-082	Érablière à Tilleul d'Amérique	Fermée	n-d	Mature	✓				Voisin du parc-nature Bois de l'Île Bizard	13,62 \$	170 217 \$	Golf	70-02	Affectation golf	L'Île-Bizard	L'Île-B. / Ste-Gene / Ste-A. de B.			Tecsuit (2001)
548	03	1,46	4	21	28-082	Frénaie rouge	Fermée	n-d	Très jeune	✓				Voisin du parc-nature Bois de l'Île Bizard	13,62 \$	198 813 \$	Golf	70-02	Affectation golf	L'Île-Bizard	L'Île-B. / Ste-Gene / Ste-A. de B.			Tecsuit (2001)
548	04	0,83	4	21	28-082	Érablière argentée	Fermée	n-d	Jeune					Voisin du parc-nature Bois de l'Île Bizard	13,62 \$	113 024 \$	Golf	70-02	Affectation golf	L'Île-Bizard	L'Île-B. / Ste-Gene / Ste-A. de B.			Tecsuit (2001)
548	05	1,89	4	21	28-082	Érablière à Hêtre	Fermée	n-d	Mature					Voisin du parc-nature Bois de l'Île Bizard	13,62 \$	257 368 \$	Golf	70-02	Affectation golf	L'Île-Bizard	L'Île-B. / Ste-Gene / Ste-A. de B.			Tecsuit (2001)
548	06	0,85	4	21	28-082	Érablière argentée	Fermée	n-d	Mature					✓ Marécage	13,62 \$	115 747 \$	Parc régional	110-06	Affectation parc régional	L'Île-Bizard	L'Île-B. / Ste-Gene / Ste-A. de B.			CUM (2001)
548	07	7,28	4	21	28-080	Érablière à Hêtre	Fermée	n-d	Mature					Voisin du parc-nature Bois de l'Île Bizard	13,62 \$	991 342 \$	Golf	70-02	Affectation golf	L'Île-Bizard	L'Île-B. / Ste-Gene / Ste-A. de B.			Tecsuit (2001)
548	08	1,91	4	21	28-080	Érablière argentée	Fermée	n-d	Jeune					✓ Marécage	13,62 \$	260 091 \$	Golf	70-02	Affectation golf	L'Île-Bizard	L'Île-B. / Ste-Gene / Ste-A. de B.			Tecsuit (2001)
548	09	0,27	4	21	28-080	Frénaie rouge	Fermée	n-d	Jeune					Voisin d'un golf	13,62 \$	36 767 \$	Golf	70-02	Affectation golf	L'Île-Bizard	L'Île-B. / Ste-Gene / Ste-A. de B.			Tecsuit (2001)
548	10	2,90	4	21	28-080	Ornaie à Orme d'Amérique	Ouverte	n-d	Jeune					Voisin du parc-nature Bois de l'Île Bizard	13,62 \$	394 903 \$	Golf	70-02	Affectation golf	L'Île-Bizard	L'Île-B. / Ste-Gene / Ste-A. de B.			Tecsuit (2001)
548	11	3,24	4	21	28-082	Érablière à Caryer	Fermée	n-d	Mature	✓				Voisin du parc-nature Bois de l'Île Bizard	13,62 \$	441 202 \$	Golf	70-02	Affectation golf	L'Île-Bizard	L'Île-B. / Ste-Gene / Ste-A. de B.			Tecsuit (2001)
549	01	0,21	4	29	27-042	Érablière à Caryer	Fermée	n-d	Jeune						13,47 \$	28 281 \$	Habitation	10-13	Faible densité	L'Île-Bizard	L'Île-B. / Ste-Gene / Ste-A. de B.			Photo 1998
549	02	1,26	4	29	27-042	Érablière argentée	Fermée	n-d	Jeune					✓ Marécage	13,47 \$	169 686 \$	Habitation	10-13	Faible densité	L'Île-Bizard	L'Île-B. / Ste-Gene / Ste-A. de B.			MENV et CUM (2000)
550	01	0,18	4	29	27-044	Feuillus	Fermée	n-d	Jeune					Écran visuel (zone résidentielle)	10,77 \$	19 381 \$	Habitation	10-13	Faible densité	L'Île-Bizard	L'Île-B. / Ste-Gene / Ste-A. de B.			Photo 1998
551	01	9,10	4	22	27-038	Feuillus tolérants	Fermée	> 22	Centenaire					Centenaire	10,88 \$	990 369 \$	Habitation	10-01	Faible densité	L'Île-Bizard	L'Île-B. / Ste-Gene / Ste-A. de B.			MRN (1988)
552	01	0,49	4	22	27-038	Feuillus tolérants	Fermée	> 22	Centenaire					Centenaire	25,88 \$	126 792 \$	Habitation	110-06	Affectation parc régional	L'Île-Bizard	L'Île-B. / Ste-Gene / Ste-A. de B.			MRN (1988)
553	01	3,61	4	22	27-038	Érablière à feuillus tolérants	Fermée	17 à 22	Mature					Voisin du parc-nature Bois de l'Île Bizard	26,64 \$	961 742 \$	Habitation	10-06	Faible densité	L'Île-Bizard	L'Île-B. / Ste-Gene / Ste-A. de B.			MRN (1988)
554	01	3,83	4	22	27-038	Érablière à feuillus tolérants	Fermée	17 à 22	Mature					Voisin du parc-nature Bois de l'Île Bizard	5,00 \$	191 499 \$	Habitation	10-07	Faible densité	L'Île-Bizard	L'Île-B. / Ste-Gene / Ste-A. de B.			MRN (1988)
554	02	19,09	4	22	28-084	Érablière à feuillus tolérants	Fermée	17 à 22	Mature					✓ Voisin du parc-nature Bois de l'Île Bizard	5,00 \$	954 493 \$	Habitation	10-07	Faible densité	L'Île-Bizard	L'Île-B. / Ste-Gene / Ste-A. de B.			MENV et CUM (2000)
554	03	1,14	4	21	28-084	Mélangés	Très ouverte	n-d	Jeune					Voisin du parc-nature Bois de l'Île Bizard	5,00 \$	57 000 \$	Habitation	10-07	Faible densité	L'Île-Bizard	L'Île-B. / Ste-Gene / Ste-A. de B.			Photo 1998
554	04	1,81	4	22	28-084	Cédrrière	Fermée	n-d	Mature						5,00 \$	90 499 \$	Habitation	10-07	Faible densité	L'Île-Bizard	L'Île-B. / Ste-Gene / Ste-A. de B.			Photo 1998
554	05	1,21	4	22	27-038	Friche arborée à feuillus	Très ouverte	n-d	Très jeune					Voisin du parc-nature Bois de l'Île Bizard	5,00 \$	60 500 \$	Habitation	10-07	Faible densité	L'Île-Bizard	L'Île-B. / Ste-Gene / Ste-A. de B.			Photo 1998
554	06	2,43	4	22	28-084	Résineux avec feuillus tolérants	Fermée	7 à 12	Jeune						5,00 \$	121 499 \$	Habitation	10-07	Faible densité	L'Île-Bizard	L'Île-B. / Ste-Gene / Ste-A. de B.			MRN (1988)
554	07	2,54	4	22	28-084	Résineux avec feuillus tolérants	Fermée	n-d	Mature						5,00 \$	126 999 \$	Habitation	10-07	Faible densité	L'Île-Bizard	L'Île-B. / Ste-Gene / Ste-A. de B.			MRN (1988)
554	08	1,02	4	22	28-084	Feuillus humides	Ouverte	n-d	Jeune					✓ Marécage	5,00 \$	51 000 \$	Habitation	10-07	Faible densité	L'Île-Bizard	L'Île-B. / Ste-Gene / Ste-A. de B.			MENV et CUM (2000)
555	01	1,60	4	21	28-084	Cédrrière	Ouverte	n-d	Mature					✓ Marécage	3,30 \$	52 865 \$	Habitation	10-07	Faible densité	L'Île-Bizard	L'Île-B. / Ste-Gene / Ste-A. de B.			Photo 1998
556	01	1,67	4	22	28-086	Feuillus	Fermée	n-d	Mature					Écran visuel (zone résidentielle)	25,94 \$	433 136 \$	Habitation	30-05	Villégiature	L'Île-Bizard	L'Île-B. / Ste-Gene / Ste-A. de B.			Photo 1998
557	01	4,52	4	22	27-036	Feuillus	Très ouverte	4 à 7	Très jeune	✓	Rivière des Prairies			Écran visuel (zone résidentielle), riverain	9,78 \$	442 070 \$	Habitation	10-06	Faible densité	L'Île-Bizard	L'Île-B. / Ste-Gene / Ste-A. de B.			MRN (1988)
558	01	0,87	4	21	28-080	Feuillus	Ouverte	n-d	Jeune					Écran visuel (zone résidentielle)	52,01 \$	452 520 \$	Habitation	10-11	Faible densité	L'Île-Bizard	L'Île-B. / Ste-Gene / Ste-A. de B.			Photo 1998
559	01	3,64	4	29	29-264	Feuillus	Ouverte	n-d	Jeune					Écran visuel (zone résidentielle et golf)	37,60 \$	1 368 653 \$	Habitation	10-11	Faible densité	L'Île-Bizard	L'Île-B. / Ste-Gene / Ste-A. de B.			Photo 1998
560	01	2,56	4	29	29-264	Feuillus	Fermée	n-d	Mature					Écran visuel (zone résidentielle et golf)	47,45 \$	1 214 610 \$	Habitation	10-11	Faible densité	L'Île-Bizard	L'Île-B. / Ste-Gene / Ste-A. de B.			Photo 1998
561	01	2,24	4	29	27-044	Érablière à feuillus tolérants	Fermée	> 22	Centenaire					Centenaire	12,79 \$	286 407 \$	Rural	70-02	Affectation golf	L'Île-Bizard	L'Île-B. / Ste-Gene / Ste-A. de B.			MRN (1988)
561	02	0,81	4	29	27-044	Feuillus	Fermée	n-d	Jeune						12,79 \$	103 567 \$	Rural	70-02	Affectation golf	L'Île-Bizard	L'Île-B. / Ste-Gene / Ste-A. de B.			Photo 1998
562	01	0,21	4	29	27-044	Érablière à feuillus tolérants	Fermée	> 22	Centenaire					Centenaire	13,45 \$	28 253 \$	Golf	70-02	Affectation golf	L'Île-Bizard	L'Île-B. / Ste-Gene / Ste-A. de B.			MRN (1988)
563	01	1,00	4	29	27-044	Feuillus	Ouverte	n-d	Jeune						7,43 \$	74 280 \$	Rural	70-02	Affectation golf	L'Île-Bizard	L'Île-B. / Ste-Gene / Ste-A. de B.			Photo 1998
564	01	1,18	4	29	27-044	Feuillus	Très ouverte	n-d	Très jeune						0,97 \$	11 432 \$	Rural	130-02	Affectation agricole	L'Île-Bizard	L'Île-B. / Ste-Gene / Ste-A. de B.			Photo 1998
565	01	3,02	4	29	27-044	Feuillus	Très ouverte	4 à 7	Très jeune						1,91 \$	57 571 \$	Rural	130-02	Affectation agricole	L'Île-Bizard	L'Île-B. / Ste-Gene / Ste-A. de B.			MRN (1988)
566	01	3,04	4	29	27-044	Feuillus avec résineux	Ouverte	n-d	Jeune					✓ Marécage	0,97 \$	29 446 \$	Rural	130-02	Affectation agricole	L'Île-Bizard	L'Île-B. / Ste-Gene / Ste-A. de B.			MENV et CUM (2000)
567	01	3,74	4	29	27-046	Feuillus humides	Ouverte	17 à 22	Mature					✓ Marécage	0,97 \$	36 223 \$	Rural	130-02	Affectation agricole	L'Île-Bizard	L'Île-B. / Ste-Gene / Ste-A. de B.			MENV et CUM (2000)
568	01	0,50	4	29	26-022	Feuillus	Ouverte	n-d	Jeune	✓	Cours d'eau				0,99 \$	4 969 \$	Rural	130-02	Affectation agricole	L'Île-Bizard	L'Île-B. / Ste-Gene / Ste-A. de B.			Photo 1998
569	01	0,53	4	29	26-022	Feuillus	Ouverte	n-d	Jeune						0,99 \$	5 267 \$	Rural	130-02	Affectation agricole	L'Île-Bizard	L'Île-B. / Ste-Gene / Ste-A. de B.			Photo 1998
570	01	3,39	4	37	26-020	Feuillus tolérants	Ouverte	17 à 22	Mature						1,07 \$	36 240 \$	Rural	130-02	Affectation agricole	L'Île-Bizard	L'Île-B. / Ste-Gene / Ste-A. de B.			MRN (1988)
570	02	2,71	4	29	27-048	Feuillus tolérants	Ouverte	12 à 17	Jeune	✓	Cours d'eau			✓ Voisin d'un golf	1,07 \$	28 971 \$	Rural	130-02	Affectation agricole	L'Île-Bizard	L'Île-B. / Ste-Gene / Ste-A. de B.			MENV et CUM (2000)
570	03	2,19	4	29	26-020	Feuillus tolérants	Ouverte	17 à 22	Jeune						1,07 \$	23 412 \$	Rural	130-02	Affectation agricole	L'Île-Bizard	L'Île-B. / Ste-Gene / Ste-A. de B.			MENV et CUM (2000)
570	04	3,72	4	29	26-020	Frénaie rouge	Ouverte	17 à 22	Mature	✓				✓ Marécage	1,07 \$	39 768 \$	Rural	130-02	Affectation agricole	L'Île-Bizard	L'Île-B. / Ste-Gene / Ste-A. de B.			Mousseau et al. (1984)

Identification du bois						Description biologique									Valeur approximative des terrains et informations sur l'usage anticipé du bois					Limites administratives	Sources des informations biologiques		
# Bois	# peuplement	superficie en hectares	# cartes	# feuille	# Photo 98	Type de peuplement forestier	Densité (% de recouvrement)	Hauteur en mètre	Âge	Espèces rares	Peuplement en rive	Identification de la rive	Milieu Humide	Commentaires et particularités	Valeur moyenne au m <sup>2</sup> dans le voisinage	Valeur approximative (05 * 10.000 * 16)	Affectation régionale au Schéma de la CUM	Usage stipulé au plan d'urbanisme municipal	Référence au plan d'urbanisme municipal :	Nouveaux arrondissements (2002)	Source: Type de peuplement forestier	Source: espèce rare	Source: Milieu humide
(01)	(02)	(05)	(03)	(04)	(06)	(07)	(08)	(09)	(10)	(11)	(12)	(13)	(14)	(15)	(16)	(17)	(18)	(19)	(20)	(21)	(22)	(23)	(24)
570	05	1,64	4	29	26-020	Feuillus tolérants	Ouverte	17 à 22	Mature						1,07 \$	17 532 \$ Rural	130-02	Affectation agricole	L'Île-Bizard	L'Île-B. / Ste-Gene. / Ste-A. de B.	MRN (1988)		MENV et CUM (2000)
570	06	4,20	4	29	26-022	Érabilère argentée	Ouverte	> 22	Mature	✓	Cours d'eau	✓	Marécage		1,07 \$	44 899 \$ Rural	130-02	Affectation agricole	L'Île-Bizard	L'Île-B. / Ste-Gene. / Ste-A. de B.	Mousseau et al. (1984)		MENV et CUM (2000)
571	01	9,53	4	29	28-076	Feuillus tolérants	Fermée	17 à 22	Mature						0,97 \$	92 325 \$ Rural	130-02	Affectation agricole	L'Île-Bizard	L'Île-B. / Ste-Gene. / Ste-A. de B.	MRN (1988)		
571	02	8,65	4	29	28-076	Érabilère à Caryer	Fermée	> 22	Centenaire				Centenaire		0,97 \$	83 800 \$ Rural	130-02	Affectation agricole	L'Île-Bizard	L'Île-B. / Ste-Gene. / Ste-A. de B.	Mousseau et al. (1984)		
571	03	0,47	4	29	28-078	Érabilère argentée	Fermée	> 22	Mature	✓			✓	Marécage	0,97 \$	4 553 \$ Rural	130-02	Affectation agricole	L'Île-Bizard	L'Île-B. / Ste-Gene. / Ste-A. de B.	Mousseau et al. (1984)	Mousseau et al. (1984)	Mousseau et al. (1984)
571	04	1,01	4	29	27-048	Érabilère à Caryer	Fermée	> 22	Mature						0,97 \$	9 785 \$ Rural	130-02	Affectation agricole	L'Île-Bizard	L'Île-B. / Ste-Gene. / Ste-A. de B.	Photo 1998		
571	06	1,04	4	29	27-048	Frénaie rouge	Ouverte	n-d	Jeune						0,97 \$	10 075 \$ Rural	130-02	Affectation agricole	L'Île-Bizard	L'Île-B. / Ste-Gene. / Ste-A. de B.	Mousseau et al. (1984)		
571	07	1,15	4	29	27-048	Érabilère à Caryer	Fermée	> 22	Centenaire	✓			Centenaire		0,97 \$	11 141 \$ Rural	130-02	Affectation agricole	L'Île-Bizard	L'Île-B. / Ste-Gene. / Ste-A. de B.	Mousseau et al. (1984)	Mousseau et al. (1984)	
571	08	2,82	4	29	27-048	Feuillus tolérants	Fermée	17 à 22	Mature	✓	Cours d'eau				0,97 \$	27 320 \$ Rural	130-02	Affectation agricole	L'Île-Bizard	L'Île-B. / Ste-Gene. / Ste-A. de B.	MRN (1988)		
571	09	2,49	4	29	27-048	Érabilère à Caryer	Fermée	> 22	Mature	✓	✓	Cours d'eau			0,97 \$	24 123 \$ Rural	130-02	Affectation agricole	L'Île-Bizard	L'Île-B. / Ste-Gene. / Ste-A. de B.	Mousseau et al. (1984)	Mousseau et al. (1984)	
571	10	3,06	4	29	28-076	Érabilère à Caryer	Fermée	> 22	Centenaire				Centenaire		0,97 \$	29 645 \$ Rural	130-02	Affectation agricole	L'Île-Bizard	L'Île-B. / Ste-Gene. / Ste-A. de B.	Mousseau et al. (1984)		
571	11	1,33	4	29	28-076	Érabilère argentée	Fermée	> 22	Mature	✓			✓	Marécage	0,97 \$	12 885 \$ Rural	130-02	Affectation agricole	L'Île-Bizard	L'Île-B. / Ste-Gene. / Ste-A. de B.	Mousseau et al. (1984)	Mousseau et al. (1984)	Mousseau et al. (1984)
571	12	0,17	4	29	28-076	Feuillus	Fermée	n-d	Jeune						0,97 \$	1 647 \$ Rural	130-02	Affectation agricole	L'Île-Bizard	L'Île-B. / Ste-Gene. / Ste-A. de B.	Photo 1998		
571	13	4,06	4	29	28-076	Érabilère à Caryer	Fermée	> 22	Mature	✓			✓		0,97 \$	39 333 \$ Rural	130-02	Affectation agricole	L'Île-Bizard	L'Île-B. / Ste-Gene. / Ste-A. de B.	Mousseau et al. (1984)	CDPNQ (2001)	MENV et CUM (2000)
571	14	0,45	4	29	28-078	Feuillus	Fermée	n-d	Très jeune						0,97 \$	4 360 \$ Rural	130-02	Affectation agricole	L'Île-Bizard	L'Île-B. / Ste-Gene. / Ste-A. de B.	Photo 1998		
571	15	0,26	4	29	28-078	Feuillus	Fermée	n-d	Jeune						0,97 \$	2 519 \$ Rural	130-02	Affectation agricole	L'Île-Bizard	L'Île-B. / Ste-Gene. / Ste-A. de B.	Photo 1998		
571	16	0,11	4	29	27-046	Érabilère argentée	Ouverte	> 22	Mature				✓	Marécage	0,97 \$	1 066 \$ Golf	70-02	Affectation golf	L'Île-Bizard	L'Île-B. / Ste-Gene. / Ste-A. de B.	Mousseau et al. (1984)		MENV et CUM (2000)
571	17	0,52	4	29	27-046	Feuillus	Très ouverte	n-d	Très jeune	✓	Cours d'eau	✓	Marais à proximité		0,97 \$	5 038 \$ Golf	70-02	Affectation golf	L'Île-Bizard	L'Île-B. / Ste-Gene. / Ste-A. de B.	Photo 1998		Photo 1998
572	01	0,67	4	29	28-076	Résineux	Fermée	n-d	Jeune						1,18 \$	7 903 \$ Rural	130-02	Affectation agricole	L'Île-Bizard	L'Île-B. / Ste-Gene. / Ste-A. de B.	Photo 1998		
573	01	0,45	4	29	28-076	Feuillus	Fermée	n-d	Mature					Voisin d'un golf	1,18 \$	5 308 \$ Rural	130-02	Affectation agricole	L'Île-Bizard	L'Île-B. / Ste-Gene. / Ste-A. de B.	Photo 1998		
574	01	2,77	4	29	27-046	Feuillus humides	Ouverte	n-d	Jeune	✓	Cours d'eau		Bois le long d'un ruisseau		0,97 \$	26 833 \$ Rural	130-02	Affectation agricole	L'Île-Bizard	L'Île-B. / Ste-Gene. / Ste-A. de B.	Photo 1998		
575	01	2,59	4	22	27-040	Feuillus humides	Ouverte	17 à 22	Mature				✓	Marécage	8,71 \$	225 563 \$ Habitation	60-01	Affectation institutionnelle et communautaire	L'Île-Bizard	L'Île-B. / Ste-Gene. / Ste-A. de B.	Photo 1998		MENV et CUM (2000)
576	01	1,78	3	60	04-076	Saulaie	Fermée	n-d	Mature	✓	✓	Fleuve Saint-Laurent	✓	Marécage	n-d	Rés. naturelle, île ou berge	À voir	LaSalle	LaSalle	Thiffault (1998)	CDPNQ (2001)	Thiffault (1998)	
577	01	1,00	3	60	04-076	Saulaie	Fermée	n-d	Mature	✓	✓	Fleuve Saint-Laurent	✓	Marécage	n-d	Rés. naturelle, île ou berge	À voir	LaSalle	LaSalle	Thiffault (1998)	CDPNQ (2001)	Thiffault (1998)	
578	01	31,84	3	60	02-022	Micocoulerai	Fermée	n-d	Centenaire	✓	✓	Fleuve Saint-Laurent	✓	Centenaire	n-d	Rés. naturelle, île ou berge	E02-14 Espace naturel	LaSalle	LaSalle	Thiffault (1998)	CDPNQ (2001)	MENV et CUM (2000)	
579	01	0,32	3	60	02-022	Groupe à Tilleul d'Amérique	Fermée	n-d	Centenaire	✓	✓	Fleuve Saint-Laurent		Centenaire	n-d	Rés. naturelle, île ou berge	E02-14 Espace naturel	LaSalle	LaSalle	Thiffault (1998)	CDPNQ (2001)		
580	01	2,02	3	60	01-010	Micocoulerai	Ouverte	n-d	Centenaire	✓	✓	Fleuve Saint-Laurent	✓	Centenaire	n-d	Rés. naturelle, île ou berge	E02-14 Espace naturel	LaSalle	LaSalle	Thiffault (1998)	CDPNQ (2001)	Thiffault (1998)	