


**Potentiel archéologique du site visé.**



Le document de travail émis sur le potentiel archéologique (17 janvier 2006) montre, que sur le terrain de McGill entre l'Aréna McConnell et le Stade Molson. Il y a deux emplacements potentiels : "P" secteur Amérindien et "H" site historique. Ces deux sites archéologiques sont uniquement théoriques.


De plus, dans le contexte du projet, la construction d'un ascenseur et d'une structure composée de 4 colonnes supportant l'agrandissement nord-est constitueront les seuls éléments touchant la ligne de clôture qui sépare le terrain (stationnement) et le chemin existant entre l'entrée est et l'Aréna.


Le chemin existant entre l'entrée est et l'Aréna a déjà des services d'égouts souterrains et aucun site historique n'a été identifié. Il n'y a aucun travaux au nord de la clôture puisque la construction se poursuit de l'autre côté du chemin, vers la terrasse existante en bois à l'opposé des sites identifiés "P" et "H".

**VOIR ILLUSTRATIONS PAGES 41-42-43**

Les trois documents des pages 41 - 42 et 43 sont extraits de :

*Université McGill-Campus du centre-ville — Éléments d'information sur le potentiel archéologique  
par La Direction de Montréal Le 17 janvier 2006*

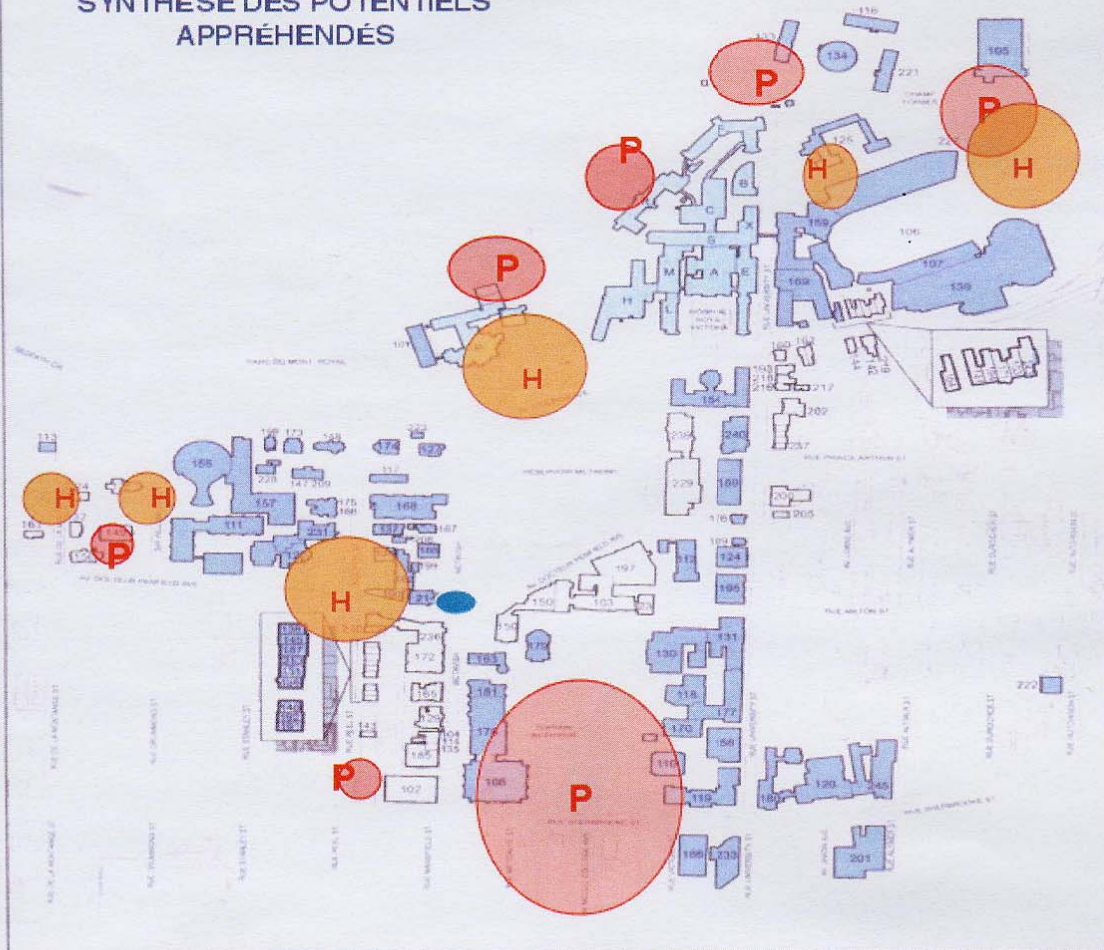




**Université McGill-Campus du centre-ville**  
**Éléments d'information sur le potentiel**  
**archéologique**  
**par**  
**La Direction de Montréal**  
**Le 17 janvier 2006**



## SYNTHÈSE DES POTENTIELS APPRÉHENDÉS



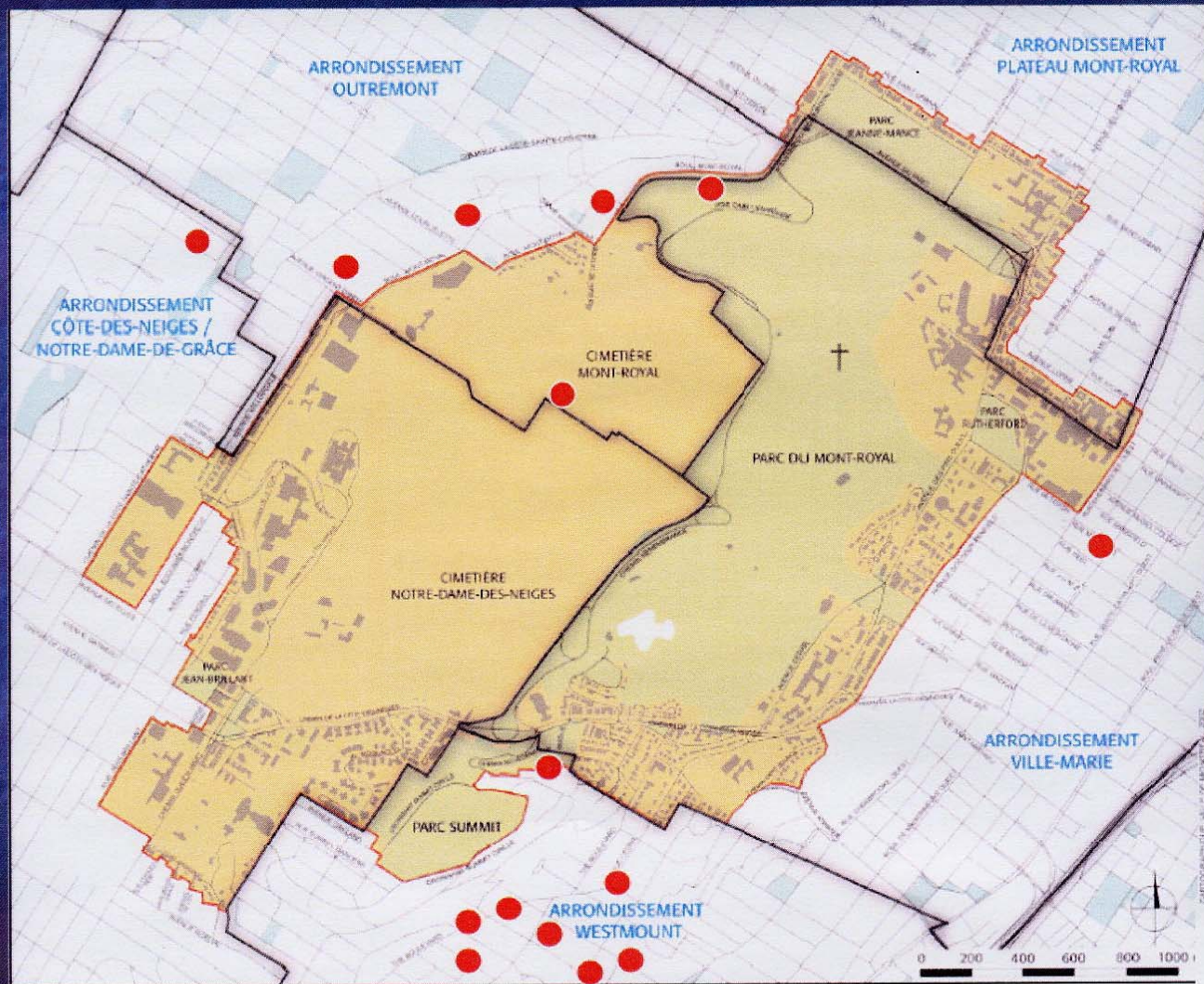
Campus du centre-ville

ii DSAI/DTAH

PLANS DIRECTEUR DE L'UNIVERSITÉ MCGILL - DOCUMENT DE TRAVAIL DE BASE DE PLANIFICATION  
 \*Ce rapport a été préparé par deux consultants, pour discussion. Son contenu n'a pas été approuvé par l'Université McGill.

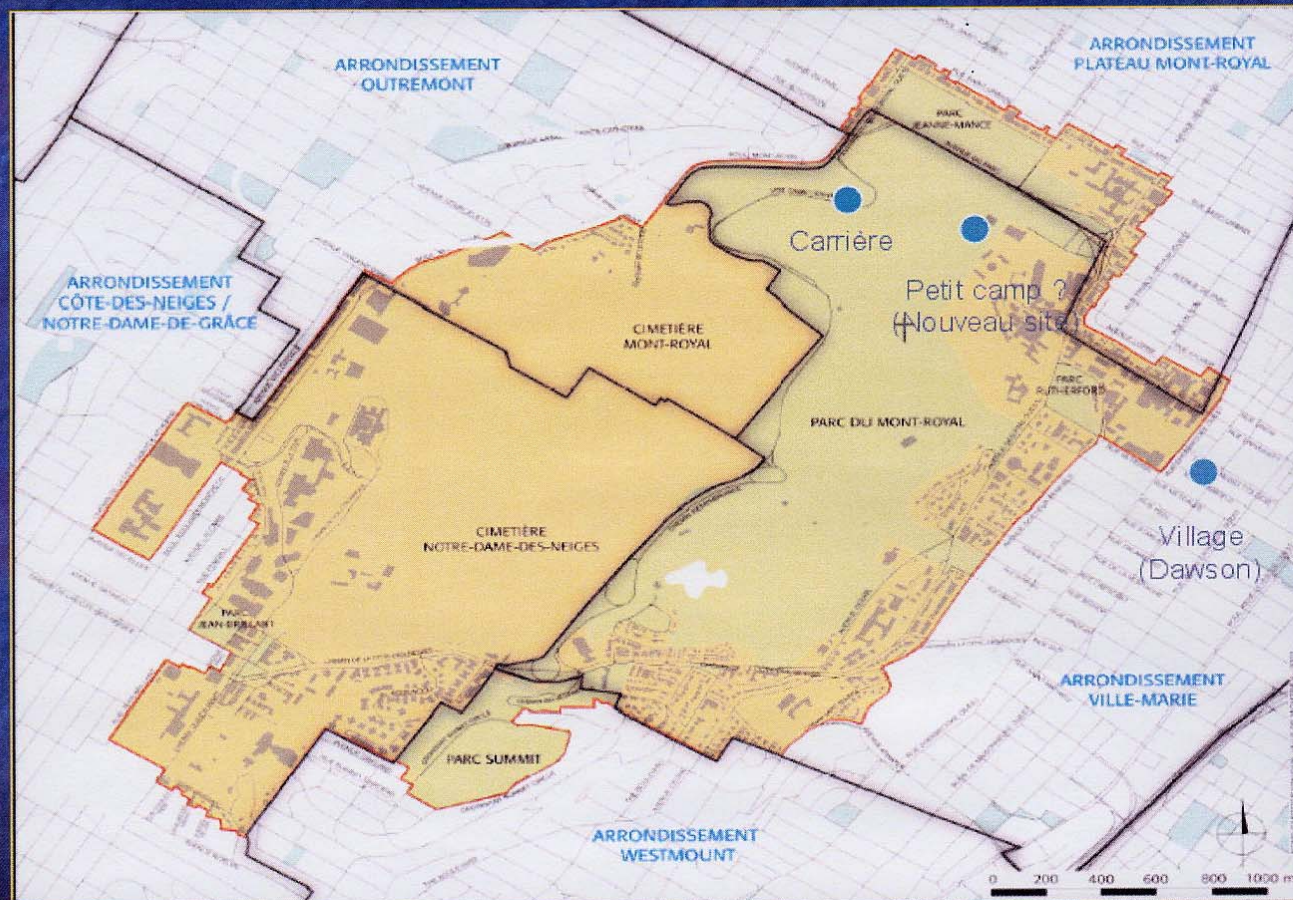


## Localisation approximative de sépultures amérindiennes (découvertes fortuites)





## Sites préhistoriques connus



Document de travail