









## La densité de construction

### Arrondissement d'Ahuntsic-Cartierville

- Densité
-  Forte
  -  Faibl
  -  Non applicable
  -  Conservation
  -  Grand espace vert ou parc riverain
  -  Numéro du secteur
  -  Secteur à transformer ou à construire
  -  Limite d'arrondissement

0 500 1000 m

Extrait de la carte 3.1.2 –  
Carte résultante

Plan d'urbanisme

