

Panorama du Champ-de-Mars


La vue depuis le Champ-de-Mars est une vue panoramique sur le centre-ville est à partir du secteur de l'Hôtel-de-Ville.

L'effet d'ensemble est particulièrement contrasté pour un observateur en déplacement dans la séquence place Jacques Cartier / place Vauquelin / Champ-de-Mars.

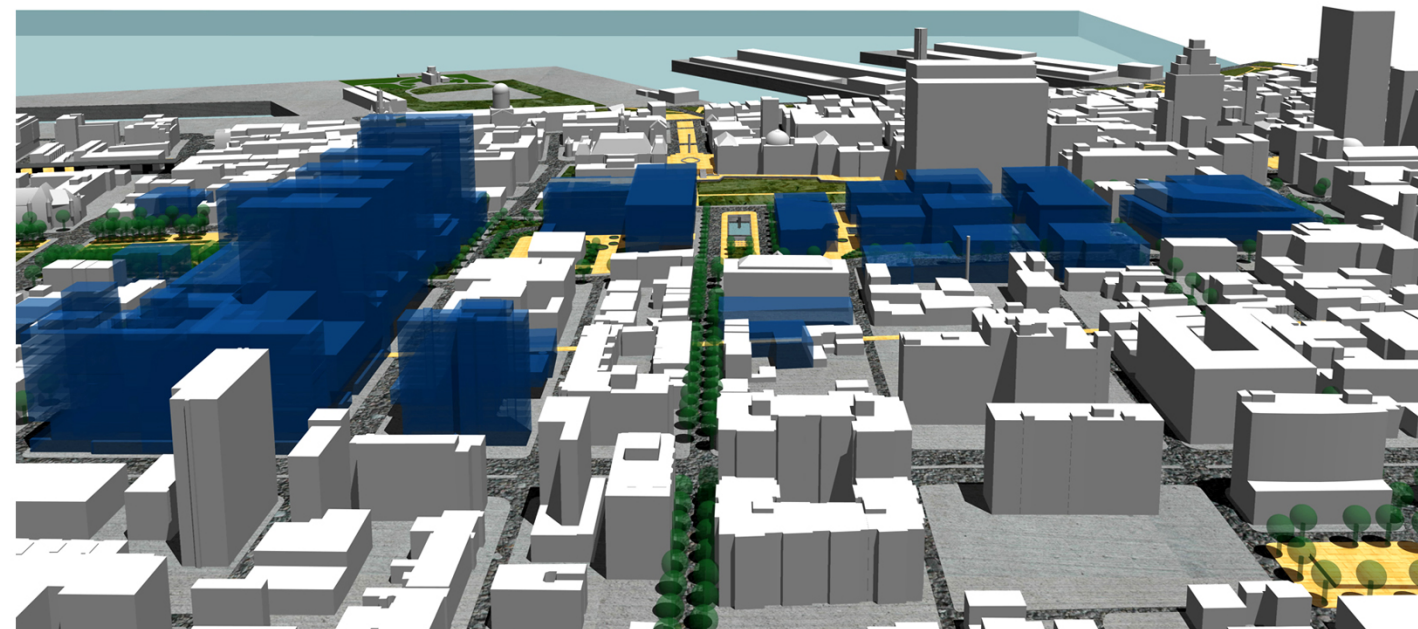
La vue est caractérisée par la perception rapprochée des immeubles situés dans le quadrat nord-ouest de l'image. La perception d'une faible partie du mont Royal entre le bastion du bâtiment d'Hydro-Québec et l'hôpital Saint-Charles Borromée demeure anecdotique malgré la présence de la croix de la montagne.

Le centre hospitalier universitaire, implanté au nord-est du Champ-de-Mars, est situé en latéral par rapport à un axe de visée orienté plus nettement vers le nord-ouest.

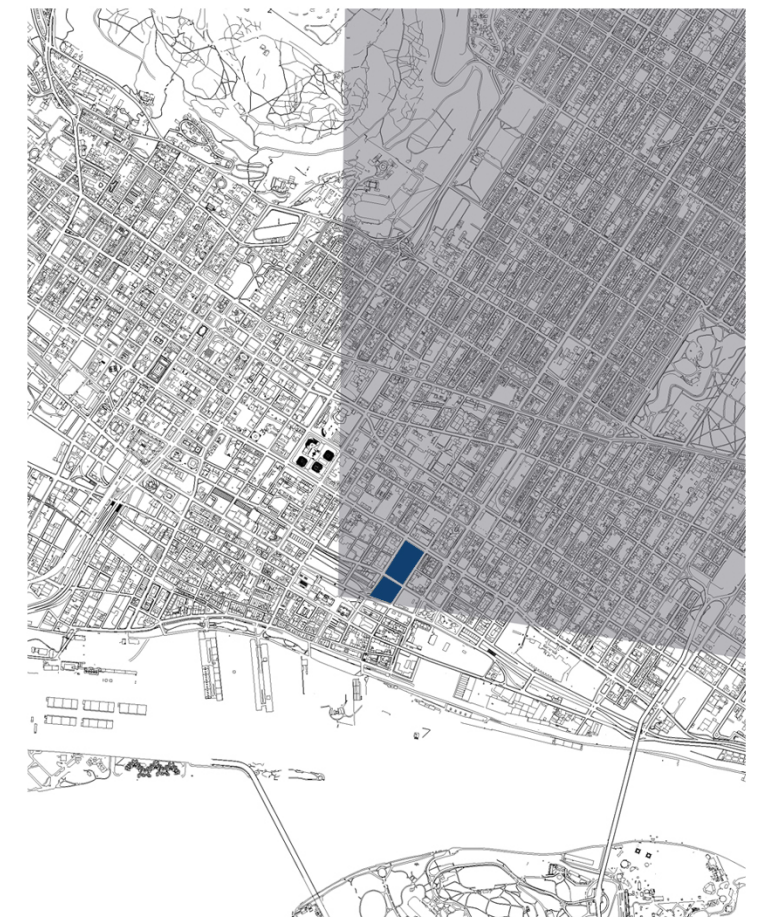
Par contre les immeubles du Quartier de la Santé, prévus en couverture de l'autoroute Ville-Marie et sur le flanc nord de la rue St-Antoine, sont situés immédiatement au premier plan, en face du Champ-de-Mars. Pour maintenir un vue panoramique depuis le Champ-de-Mars, vers le centre-ville, le gabarit des immeubles immédiatement à l'est de la rue de l'Hôtel-de-Ville devrait être rabaissé à une hauteur variant entre 14 et 19 mètres.



Vue du modèle 3d, vers le nord.



Vue du modèle 3d, vue vers le sud.



Panoramique du Champ-de-Mars pris au centre de la place Vauquelin.



Situation actuelle



Projet du CHUM
2010



Situation actuelle



CHUM / Campus des sciences de la vie

