

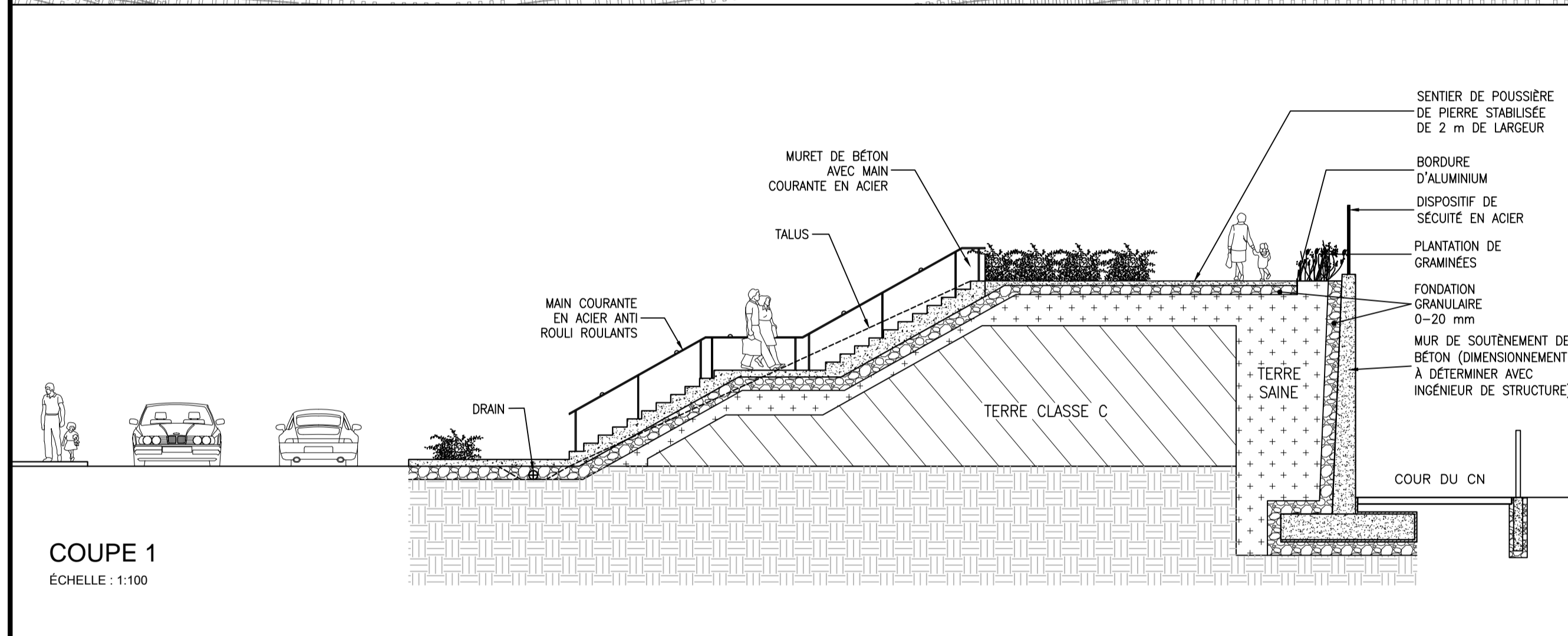
L'entrepreneur doit, avant de commencer son travail, vérifier toutes les cotes et les mesures sur place.

NOTES :

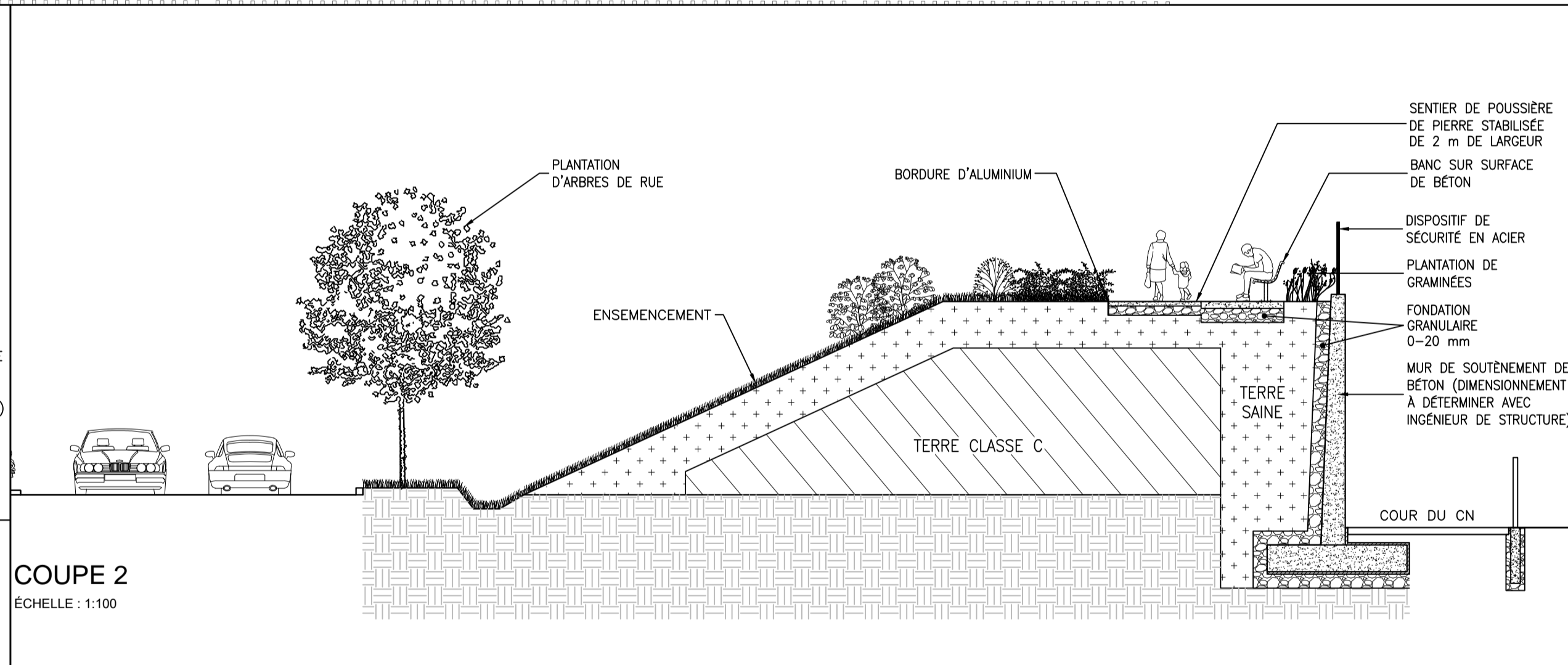
A : N° du détail  
B : N° du dessin - où détaillé

0A	2012-10-02	POUR REP. COMM. DE LA VILLE DU 19 SEPT.	E.T.
N°	DATE	ÉMISSIONS	PAR


**LOCALISATION DU PROJET**  
AUCUNE ÉCHELLE



COUPE 1  
ÉCHELLE : 1:100



COUPE 2  
ÉCHELLE : 1:100



COUPE 3  
ÉCHELLE : 1:100

**LÉGENDE**

	Surface d'asphalte		Terre classe C		Arbre proposé		Banc
	Surface de béton		Terre saine		Arbuste proposé		Traverse piétonnière
	Surface de poussière de pierre		Sol non remanié		Talus		Clôture métallique
	Futur emplacement jardin communautaire		Plantation de graminées				

**SMI** LES CONSULTANTS S.M. INC.  
740, rue Saint-Jacques, 2e étage, Sherbrooke (Québec) J1H 1Z3  
Tél. : (819) 566-8855 - Téléc. : (819) 566-0224  
www.groupe-smi.com

SCEAUX :

CLIENT : **Groupe Mach**

TITRE DU PROJET : **REDÉVELOPPEMENT DU SITE DES ANCIENS ATELIERS**

TITRE DU PLAN : **Aménagement du talus anti-bruit**

PRÉPARÉ PAR : E.Tittley, arch.pays.	DATE : 2012-08-28
DESSINÉ PAR : J.Gervais, dess.	ÉCHELLE : 1:750
VÉRIFIÉ PAR : E.Tittley, arch.pays.	DISCIPLINE : Architecture de paysage
APPROUVÉ PAR : E.Tittley, arch.pays.	FICHER DAO : F114319AP001.dwg
DOSSIER : <b>F 114319-001</b>	DESSIN : <b>P01</b>
	DE : <b>P01</b>