




RUE JEAN — MILOT
1 929 289


RUELLE CHERRY

RUE WANKLYN

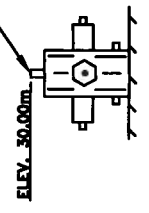
LÉGENDE

-  FORAGE FAIT LE 25 MARS 2010
-  FORAGE FAIT ENTRE MARS et AVRIL 2010
-  FORAGE FAIT ENTRE MARS et AVRIL AVEC PUIITS D'OBSERVATION
-  FORAGE FAIT LE 5 MAI 2010
-  FORAGE FAIT EN NOV. 2011 (GÉOTECHNIQUE)
-  TRANCHÉE FAITE LE 30 MARS 2010
-  TRANCHÉE FAITE LE 29 MARS 2010

CONDOS WANKLYN-MILOT SEC et WANKLYN-MILOT SEC	
DATE: LE 27 AVRIL 2015	APPROUVÉ PAR: D. D.
ÉCHELLE: 1:750 SI	DESSINÉ PAR: D. D.
LOCALISATION DES TRANCHÉES ET DES FORAGES	
ÉVALUATION ENVIRONNEMENTALE DE SITE - PHASE III	
LeSALLE - QUÉBEC	
DESSIN NO: WM-1	



LE GROUPE SOLROC



STRE: 36,67
AGE: 38,79 -A
URE: 38,99

STRE: 37,78 -B
MEASURE: 37,78

1 930 394

1 930 411
AREA: 18687,0 sq.m.

1 930 279

futur parc

futur parc

Unit according to drawings registered under # 1 124 220

Center line of main track of Canadian Pacific Railway

BM: DESSUS DE LA BORNE
FONTAINE - EL. 30,00m

AUTOROUTE # 132

COUSINE: 19,9
DESSUS DE LA BORNE: 19,9

Zone de stationnement