



TURCOT

Projet Turcot - Office de consultation publique de Montréal

Stéphan Deschênes, directeur du projet

26 février 2016

Description du projet



Objectifs du projet

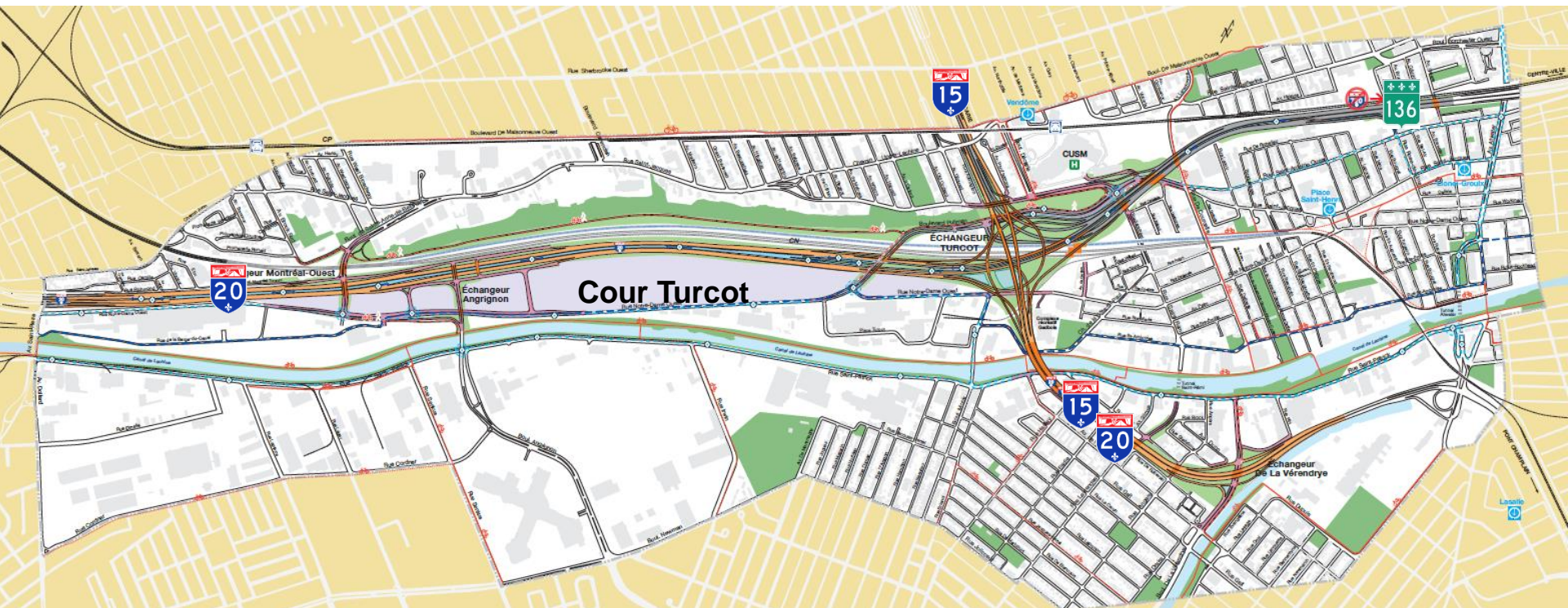
- Réaliser des infrastructures de qualité
- Limiter les inconvénients sur la communauté et les usagers
- Maintenir la circulation sur le réseau supérieur existant
- Favoriser le développement socio-économique de la région de Montréal
- Respecter l'environnement et les principes de développement durable
- Assurer l'intégration urbaine et mettre en valeur le territoire
- Respecter le budget et l'échéancier



Vue de l'échangeur Turcotte vers le sud-ouest

Description du projet

- 145 km de voies, 9 km de liens municipaux et 56 structures
- 6,7 km de nouveaux liens cyclables
- 31,5 hectares de superficie verte

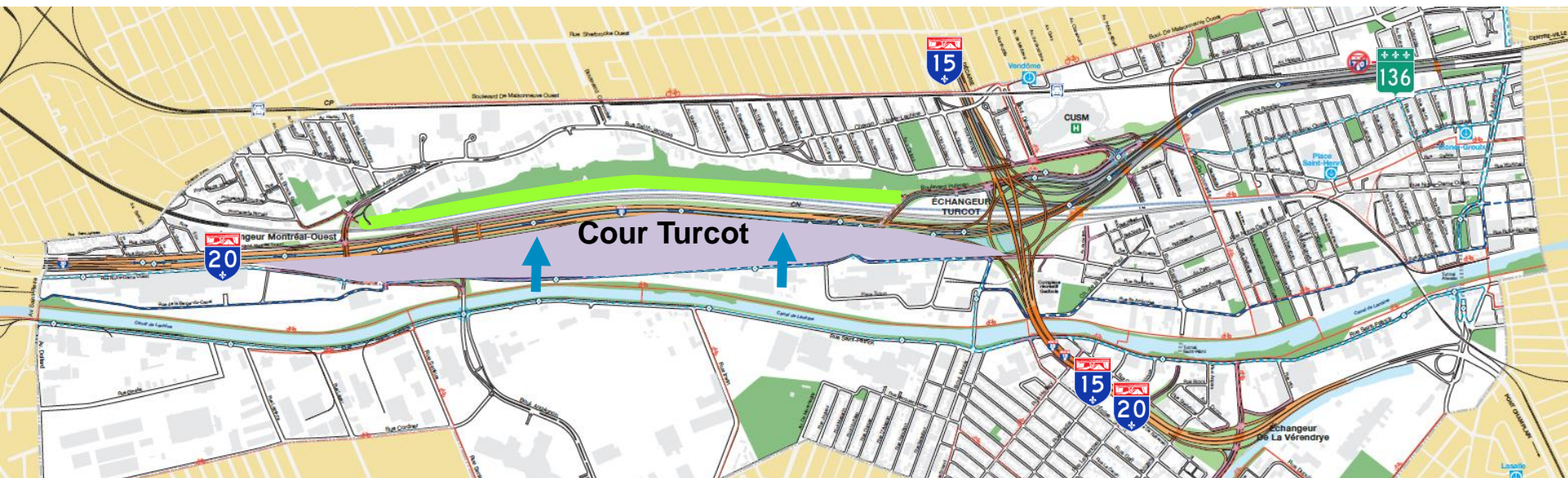


Description du projet

Avantages du déplacement au nord du corridor de transport :

- Annulation de l'inversion des voies de l'A-20
- Fonctionnalité du réseau supérieur et des voies du CN durant les travaux
- Possibilité de développement de 400 000 m² dans la cour Turcot
- Ajout de 9,7 hectares à l'écoterritoire de la falaise Saint-Jacques

CONCEPTION D'ENSEMBLE



Acquisitions

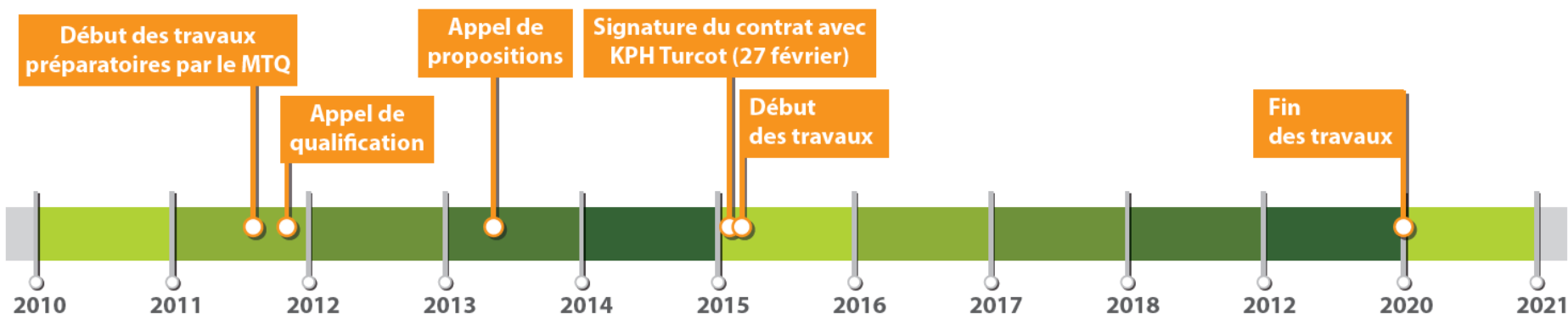
- 83 propriétés dont 10 résidentielles
- Droit d'accès sur 99 % des superficies nécessaires au projet

Localisation des 4 bâtiments résidentiels

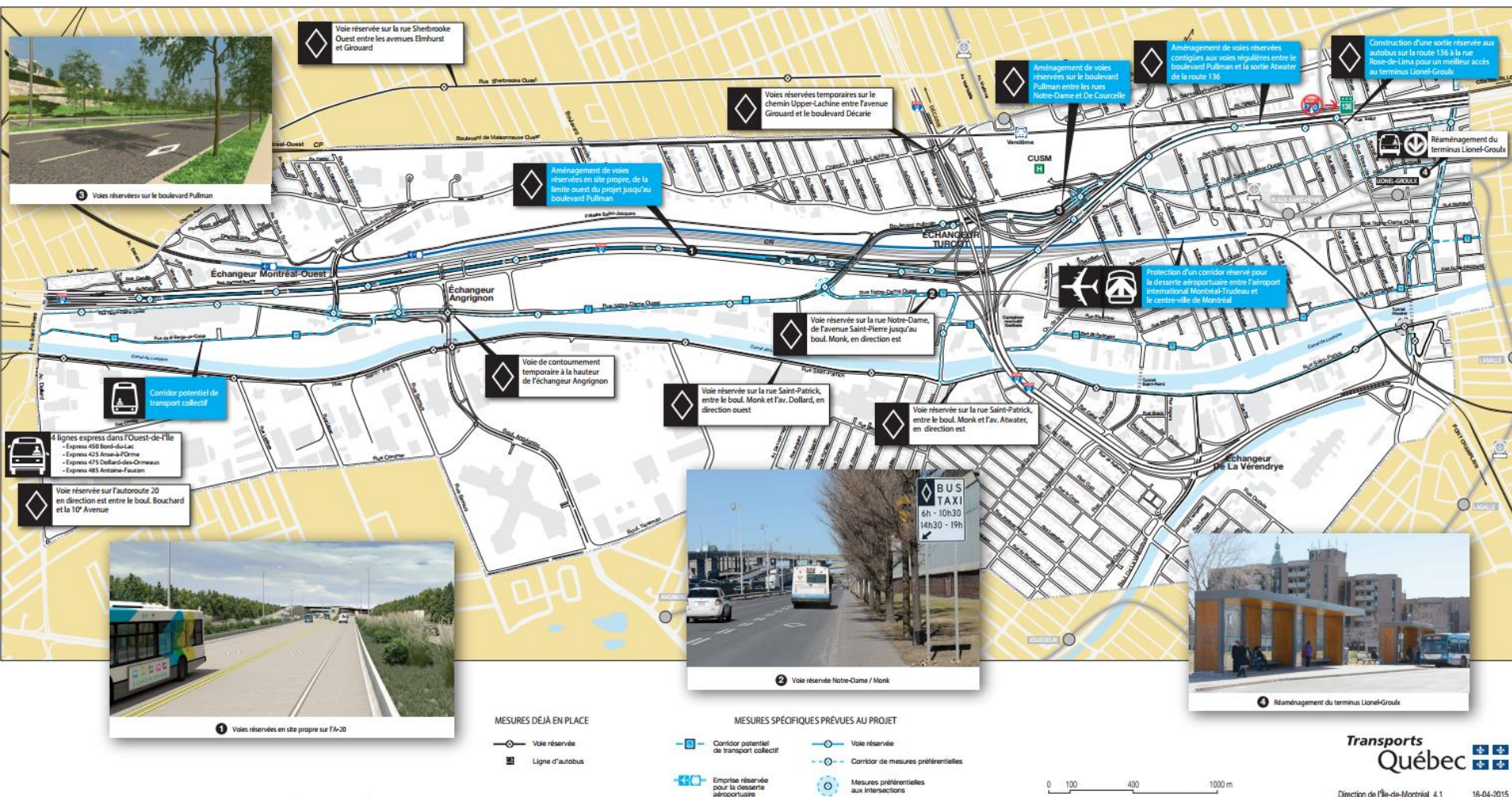


Stratégie de réalisation et échéancier

- Volet 1 : travaux en mode traditionnel (lots préparatoires) : 2011-2017
- Volet 2 : travaux en mode Conception-Construction : 2015-2020
- Volet 3 : travaux de maintien des structures existantes : 2008-2019
- Travaux ferroviaires sous la responsabilité du CN : 2015-2018



Bonifications pour le secteur Sud-Ouest



Bonifications pour le secteur Sud-Ouest

- Nouveaux liens entre le nord et le sud de la cour Turcot
- Piste multifonctionnelle au pied de la falaise
- Verdissement et aménagements paysagers



Autoroute 20 en direction est sous le nouveau boulevard Pullman

Bonifications pour le secteur Sud-Ouest

- Apaisement de la circulation sur la rue Notre-Dame Ouest
- Abaissement des structures au-dessus de la rue Notre-Dame O.
- Prolongement du chemin de la Côte-St-Paul jusqu'à la rue Monk



Rue Notre-Dame Ouest vue vers l'est à l'intersection du boulevard Monk

Bonifications pour le secteur Sud-Ouest

- Pont signature du canal de Lachine
- Élargissement de la portée du pont au sud et au nord du canal



Pont signature du canal de Lachine en direction ouest

Bonifications pour le secteur Sud-Ouest

- Réouverture de la rue Hadley
- Création de l'intersection des rues Saint-Rémi et Cabot
- Couleur et intégration urbaine



Ponts d'étagement de la rue Eadie en direction nord

Bonifications pour le secteur Sud-Ouest

- Prolongement du boul. De La Vérendrye jusqu'à Saint-Patrick
- Piste cyclable en site propre sur le boul. De La Vérendrye
- Échangeur complet dans le secteur Cabot



Piste cyclable en site propre sur le boulevard De La Vérendrye sous l'A-15

Bonifications pour le secteur Sud-Ouest

- Éloignement de l'autoroute par rapport au quartier résidentiel
- Aménagement des espaces résiduels (Ville de Montréal)
- Amélioration de la qualité de vie



Rue De Roberval vers l'est à l'intersection vue de la rue Laurendeau

Consultations et concertations

- Projet à l'étude depuis 2001
- Consultations des Villes et du milieu depuis 2004

Québec 

Transports
Québec 

*Développement durable,
Environnement
et Parcs*
Québec 

*Santé
et Services sociaux*
Québec 

*Éducation,
Loisir et Sport*
Québec 

*Affaires municipales,
Régions et Occupation
du territoire*
Québec 



Montréal 



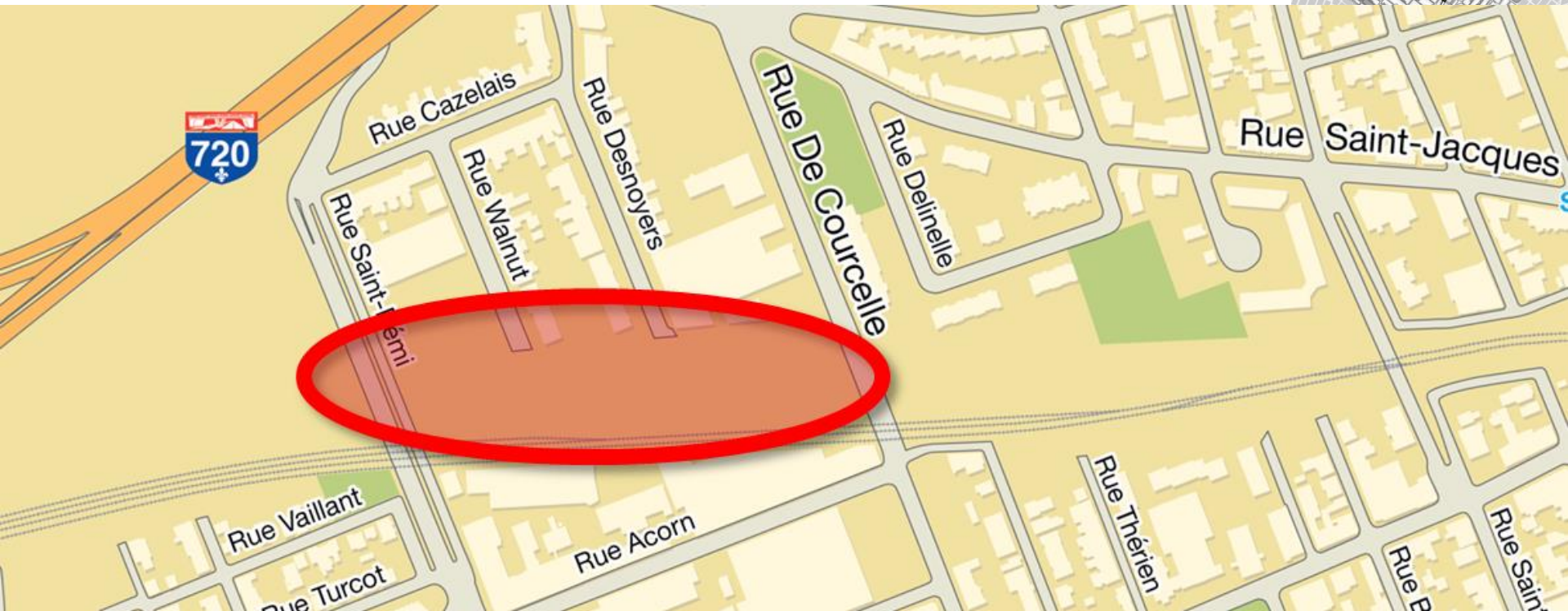
Information, consultation et concertation

- 2011, prise des besoins individualisée dans le secteur Cazalais
- Porte ouverte et consultation en ligne
- Aménagements de la falaise au pied du CUSM



Information, consultation et concertation

- 24 février 2016 : consultation publique concernant l'allée des Tanneries
- Autres consultations à venir en 2016



Information, consultation et concertation

- Site Web dédié à Turcot
- Comité du bon voisinage du CUSM entre 2010 et 2014
- Comités de bon voisinage Turcot ouverts au grand public
 - Comité de bon voisinage du Sud-Ouest depuis le 11 février 2014
 - Comité de bon voisinage NDG-Westmount depuis le 21 avril 2015
- Ligne téléphonique dédiée
- Bulletin d'information mensuel
- Publicité, avis et communications aux riverains et usagers



Questions?



turcot.gouv.qc.ca