

Le parc Jean-Drapeau

site patrimonial et témoin d'un moment de gloire de Montréal



Daniel Chartier, architecte paysagiste

présentation OCPM 2018 09 27


Le parc Jean-Drapeau

accès privilégié des Montréalais au fleuve Saint-Laurent




Le parc Jean-Drapeau

Plan directeur 1993
résultat d'études rigoureuses
et d'une consultation publique



Le parc Jean-Drapeau

cesser la négligence et la spoliation
systématique des vingt dernières années



Le parc Jean-Drapeau

éviter de répéter des choix extrêmement discutables
comme maximiser la surface de l'amphithéâtre minéralisé



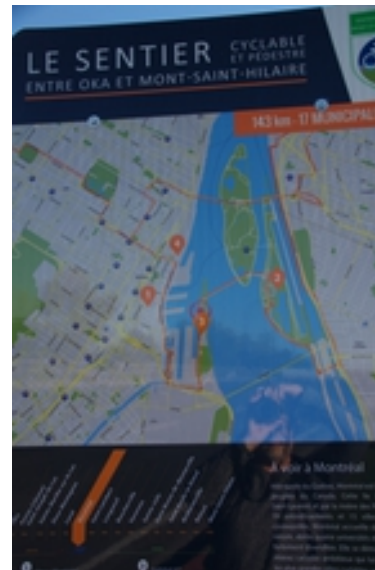
Le parc Jean-Drapeau

mettre en valeur des héritages exceptionnels
de manière cohérente et inventive



Le parc Jean-Drapeau

optimiser l'accessibilité en tirant parti des potentiels



Le parc Jean-Drapeau

un plan d'action encore largement valide

La seconde phase de développement (1995 +) présente une série de gestes à poser à partir de 1995. En voici les points saillants:

- La promotion du **transport collectif**...
- L'achèvement de la **promenade des Îles** ... rejoignant ... le phare, le fort de l'Île-Sainte-Hélène et La Ronde...
- La mise en valeur du **parc Hélène-de-Champlain**...
- Le réaménagement des **entrées**...
- L'amélioration des **services aux visiteurs**...
- L'achèvement du réaménagement de la **pointe sud-ouest de l'île Sainte-Hélène**... place des Nations... la construction du quai permanent de la navette fluviale au belvédère
- La réaffectation des **pavillons Chrétien et de la Jamaïque**...
- La **naturalisation des berges** par le réaménagement de la berge nord de l'île Sainte-Hélène comprenant la réduction de l'espace de stationnement et la naturalisation du secteur ainsi que la naturalisation des autres berges détériorées autour des deux îles
- La **réduction des espaces de stationnement**...
- La mise en valeur éventuelle du **Cap-sur-Mer** par le prolongement du sentier piétonnier et l'aménagement d'une piste cyclable jusqu'à l'extrémité est de l'île Sainte-Hélène.
- Le réaménagement du **circuit Gilles-Villeneuve** par l'intégration à l'aménagement paysager des Îles...
- L'implantation à long terme d'un **centre administratif et de services** à l'extrémité est de l'île Notre-Dame...
- ...la restructuration du **réseau de circulation** par la mise en fonction du pont de l'Expo-Express... fermeture du chemin McDonald