



**Fonds mondial pour la nature  
WWF-Canada**

**Présentation Bleue Montréal**

# Fonds mondial pour la Nature World Wildlife Fund-Canada

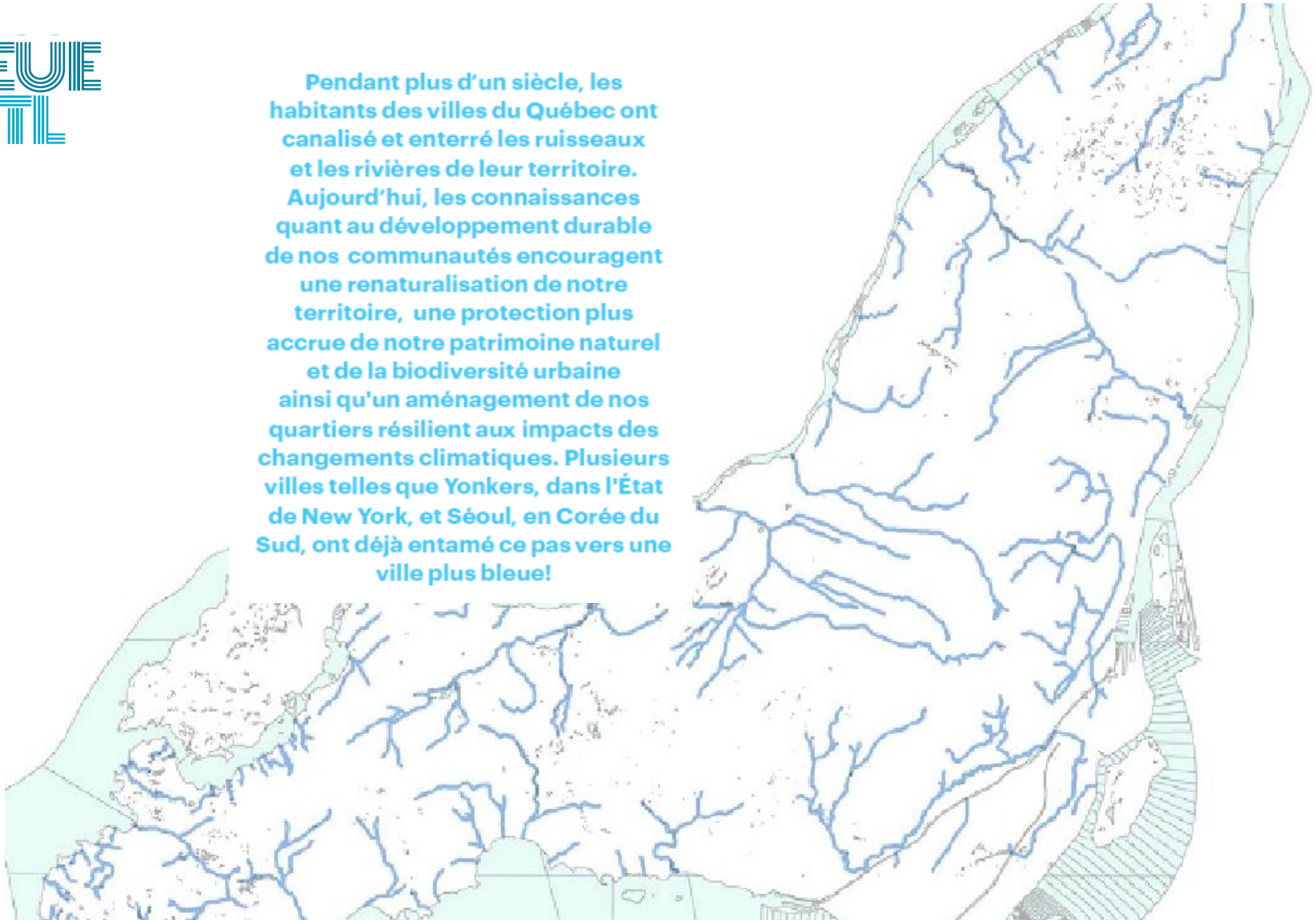
WWF-Canada creates solutions to the environmental challenges that matter most for Canadians. We work in places that are unique and ecologically important, so that nature, wildlife and people thrive together. Because we are all wildlife.

Le WWF propose des solutions aux grands défis de conservation qui nous tiennent tous à cœur. Nous menons des projets dans des lieux uniques et de grande valeur environnementale afin que la nature, les espèces et les communautés puissent cohabiter en toute harmonie.





**Pendant plus d'un siècle, les habitants des villes du Québec ont canalisé et enterré les ruisseaux et les rivières de leur territoire. Aujourd'hui, les connaissances quant au développement durable de nos communautés encouragent une renaturalisation de notre territoire, une protection plus accrue de notre patrimoine naturel et de la biodiversité urbaine ainsi qu'un aménagement de nos quartiers résilient aux impacts des changements climatiques. Plusieurs villes telles que Yonkers, dans l'État de New York, et Séoul, en Corée du Sud, ont déjà entamé ce pas vers une ville plus bleue!**





### 3 façons de ramener nos cours d'eau

- Réhabilitation et libération d'anciens cours d'eau - daylighting
- Nouvelles rivières urbaines – new urban rivers
- Ruelles bleues – blue alleys



# Collaborateurs et partenaires Collaborators and partners

Acteurs locaux  
(arrondissements,  
central, Premières  
Nations, citoyens,  
entreprises,  
commerces,  
institutions,  
industries...)



Universities  
: UdeM  
UQAM  
Concordia

Consultants






# Réhabilitation, nouvelles rivières urbaines et ruelles bleues








photos avant/après de Cheonggyecheon, Séoul



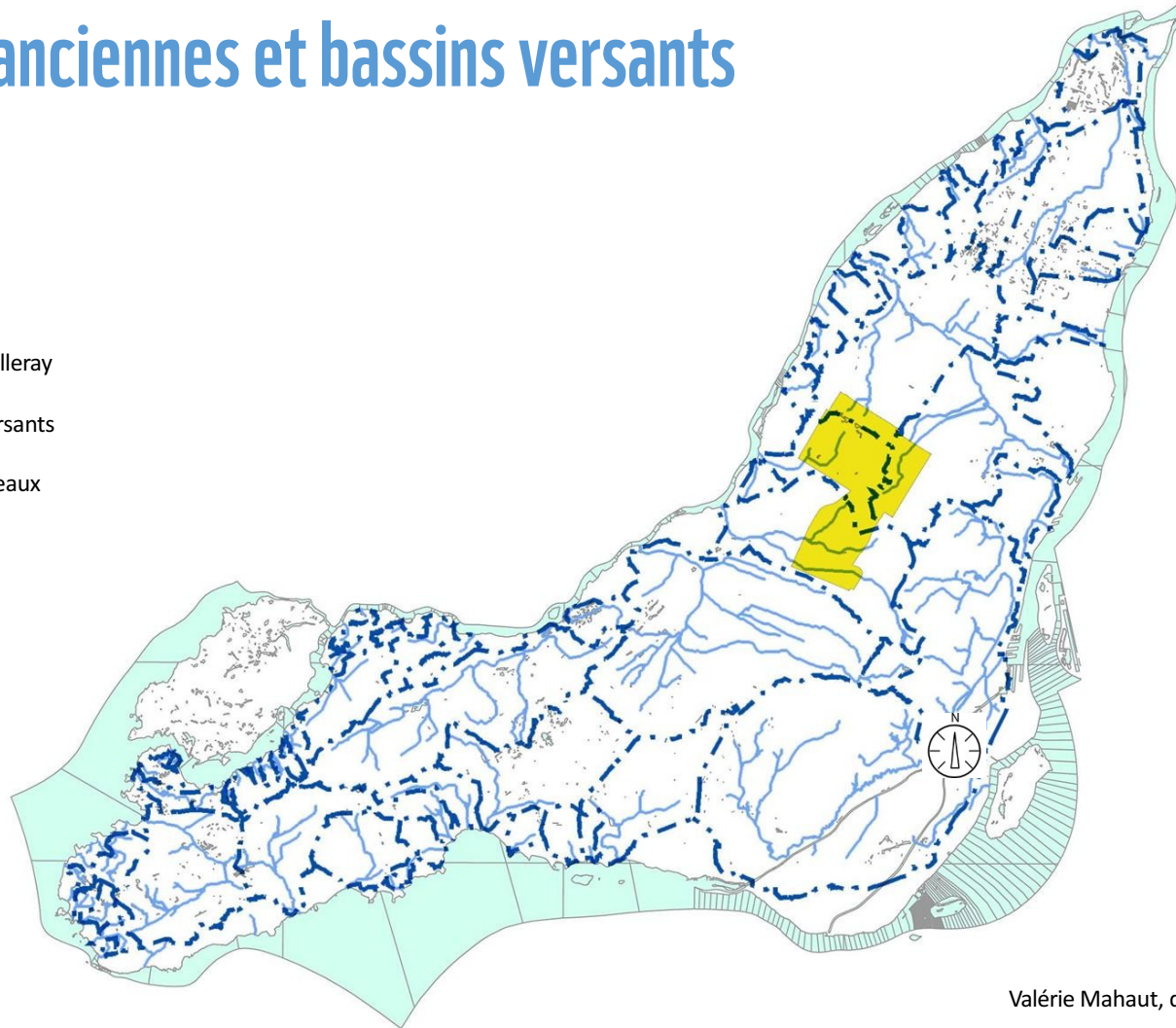
photos avant/après de The saw mill river, New York



# Rivières anciennes et bassins versants

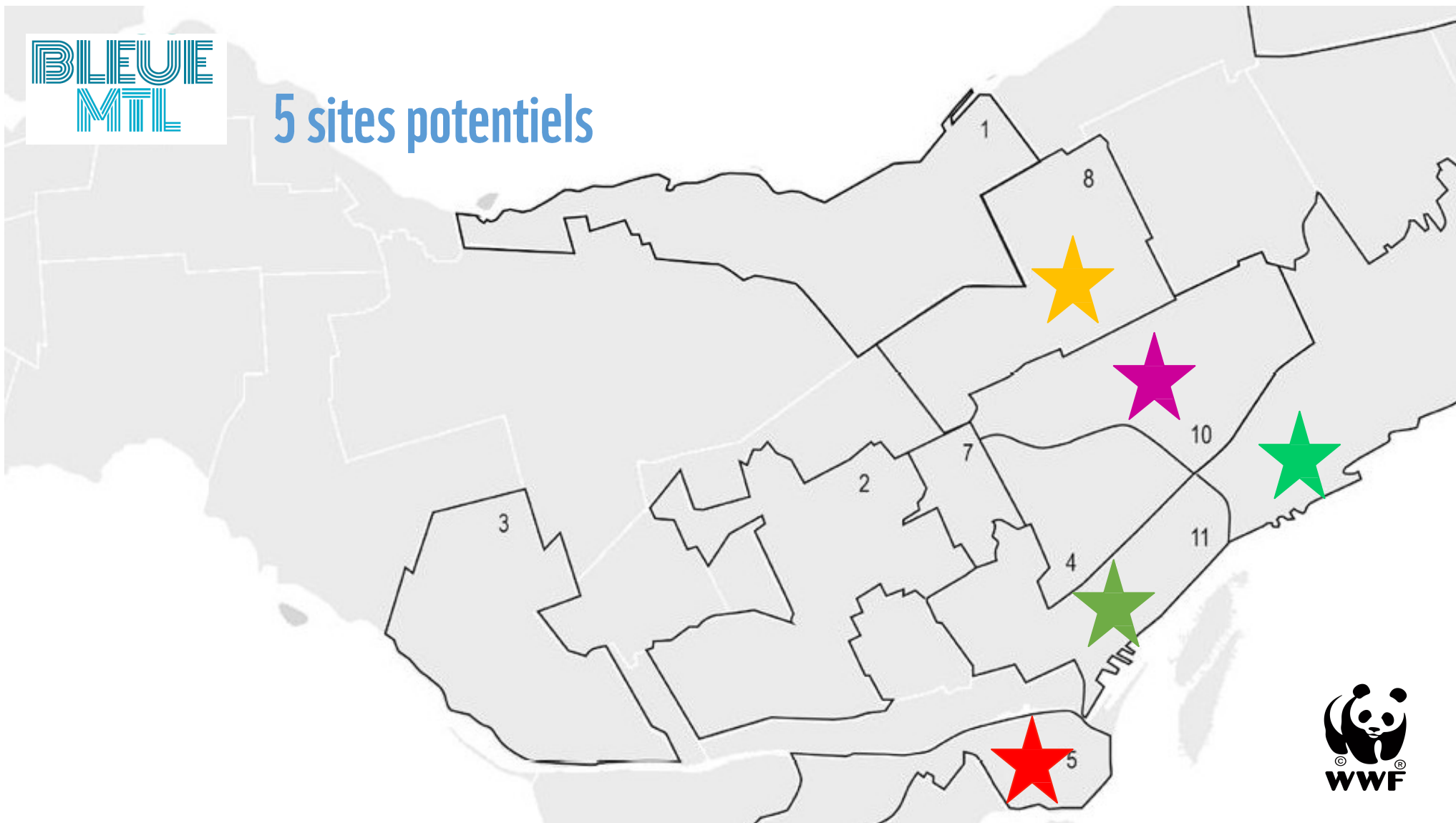
-  Arrondissement de Villeray
-  Crêtes des bassins versants
-  Lits des anciens ruisseaux

0 5km





## 5 sites potentiels



ARRONDISSEMENT

# SUD-OUEST



Le Sud-Ouest est d'une superficie de 15,7 km<sup>2</sup> et a une population de 71 546 habitants (Statistiques Canada, recensement 2011), soit 4,3 % de la population de Montréal. L'arrondissement, tel que nous le connaissons aujourd'hui, a été constitué en janvier 2002, en vertu de la loi 170. Cinq quartiers composent le territoire de l'arrondissement, soit Petite-Bourgogne, Pointe-Saint-Charles, Saint-Henri, Côte-Saint-Paul-Émard et Griffintown.

Traversé par de nombreux cours d'eau et lacs (le lac St-Pierre étant emblématique pour la communauté), l'arrondissement du Sud-Ouest a depuis longtemps une relation étroite avec l'eau qui parcourt son territoire. Déjà, en 1685, le ruisseau descendant du Mont-Royal était un pilier de l'économie locale, permettant le tannage de peaux dans le quartier Saint-Henri. Avec des figures fortes telles que le marché Atwater, le canal de Lachine et le quartier des antiquaires, l'arrondissement se distingue par son passé riche en histoire et en patrimoine.

**Aujourd'hui, le plan d'urbanisme de l'arrondissement cible différents secteurs dans le but de mettre en place une planification intégrée et le réaménagement de certains sites.**



## ANALYSE CARTOGRAPHIQUE



Atwater  
Cabot et revitalisation de la portion  
Rue Notre-Dame Ouest entre  
Atwater et Saint-Augustin

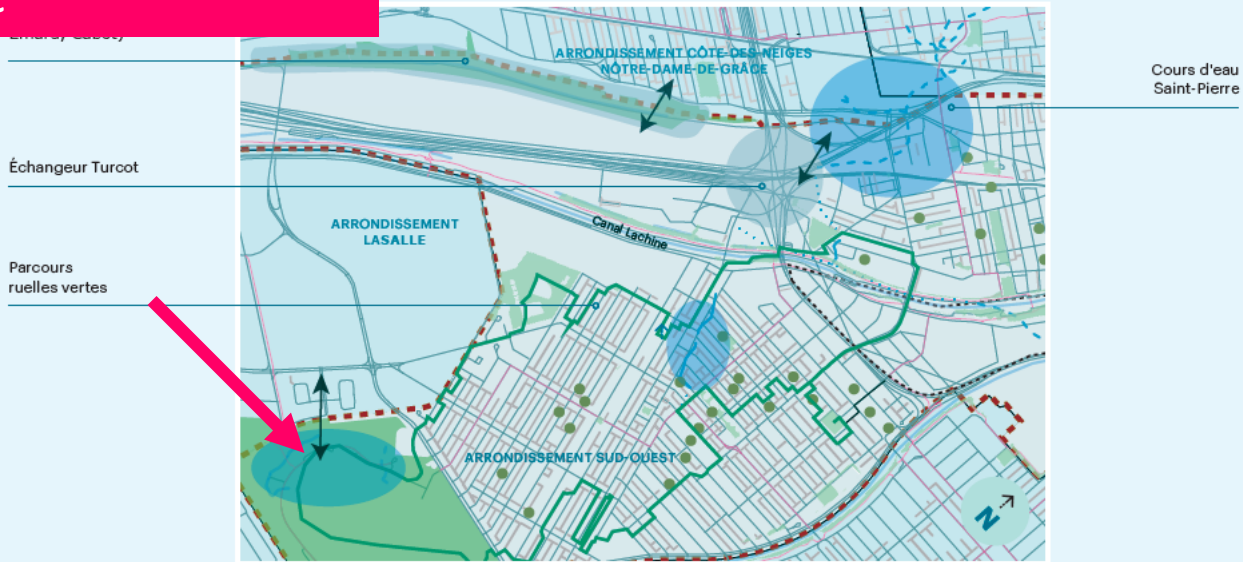
### LÉGENDE

- |                                   |       |                           |   |                    |       |
|-----------------------------------|-------|---------------------------|---|--------------------|-------|
| Limite d'arrondissement           | ---   | Ruelles vertes existantes | ● | Pistes cyclables   | —     |
| Zone de planification selon le PU | - - - | Parcs et places           | ■ | Creux de déviation | - - - |

ARRONDISSEMENT SUD-OUEST

# Sud-Ouest – petite rivière Saint-Pierre

## ANALYSE CARTOGRAPHIQUE



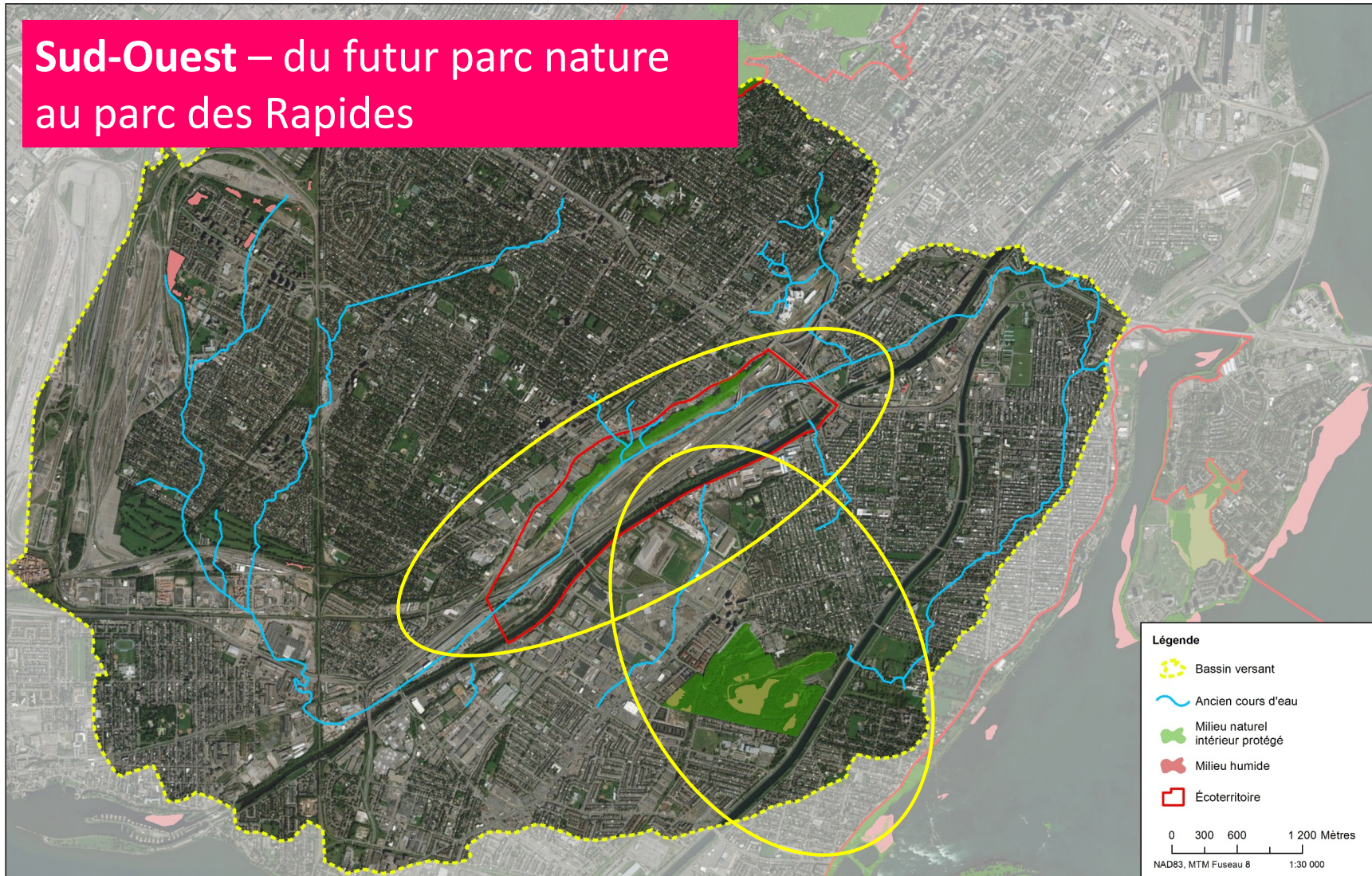
### LÉGENDE

- Limite d'arrondissement
- - - Zone de planification selon le PU
- Ruelles vertes existantes
- Parcs et places
- Pistes cyclables
- - - Creux de déviation
- ↔ Lien entre pôle stratégique
- Trame verte et bleue a projetée
- Pôles structurants

ARRONDISSEMENT SUD-OUEST



# Sud-Ouest – du futur parc nature au parc des Rapides



## Recommandations

- Faire de Montréal la première ville québécoise et canadienne à planifier et réintégrer la connectivité bleue au sein de son territoire.
- Prendre en compte les études de faisabilité mené par WWF-Canada pour le retour des cours d'eau en milieu urbain pour ce secteur et de les intégrer dans la planification du parc.
- D'être ambitieux et bleu : la rivière St-Pierre est emblématique pour les Montréalais.ses et pour la Première nation Mohawk, travaillons ensemble sur cette opportunité unique de ramener les cours d'eau et leur riche histoire à Montréal