

Av. McGill College

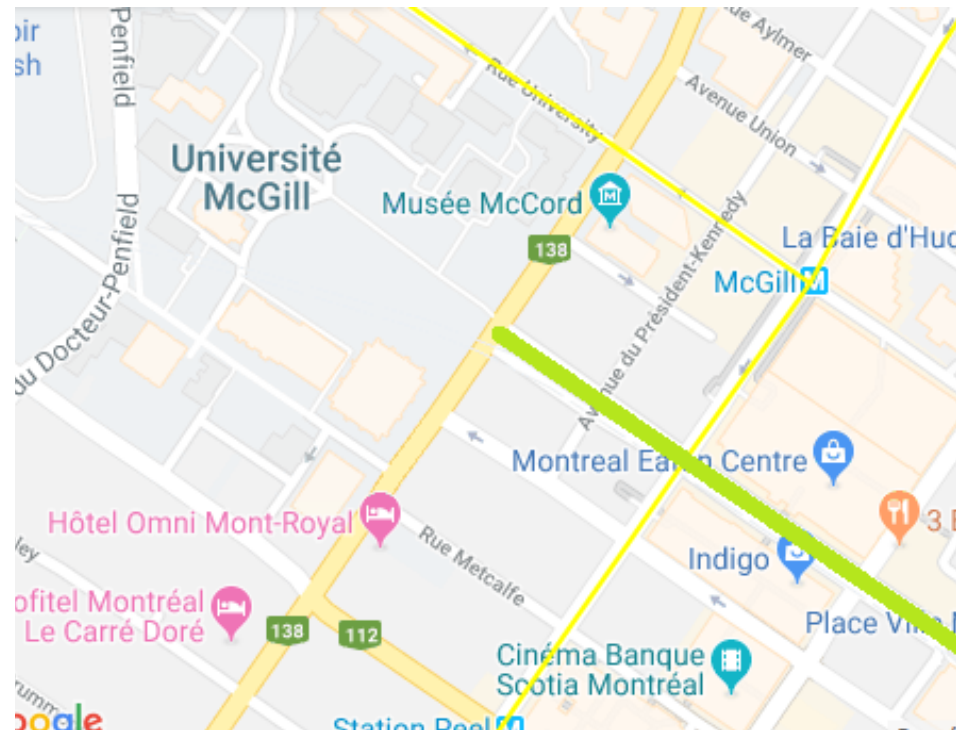
Par Nicola Zoghbi

Présentation de l'avenue

- Zone animée, variable selon la saison
- Piste cyclable unidirectionnelle, au milieu
- Voie réservée aux autobus (nord)
 - Autobus STM (correspondance REM... 715?)
 - Autocars touristiques
- Accès aux voitures entre de Maisonneuve et Ste-Catherine
- Accès au stationnement de la Place Ville-Marie via la rue Cathcart

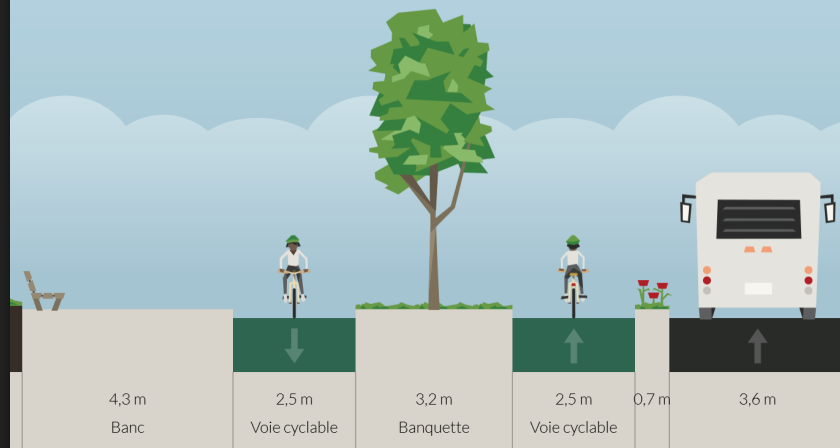
Réseau cyclable

- Transit cycliste sur le boul. de Maisonneuve
- Accès à :
 - Université McGill
 - Centre Eaton et commerces
 - Place Ville-Marie
 - Gare REM
 - Essentiellement aux mêmes endroits que tous!



Coupe de l'avenue

Av. McGill College

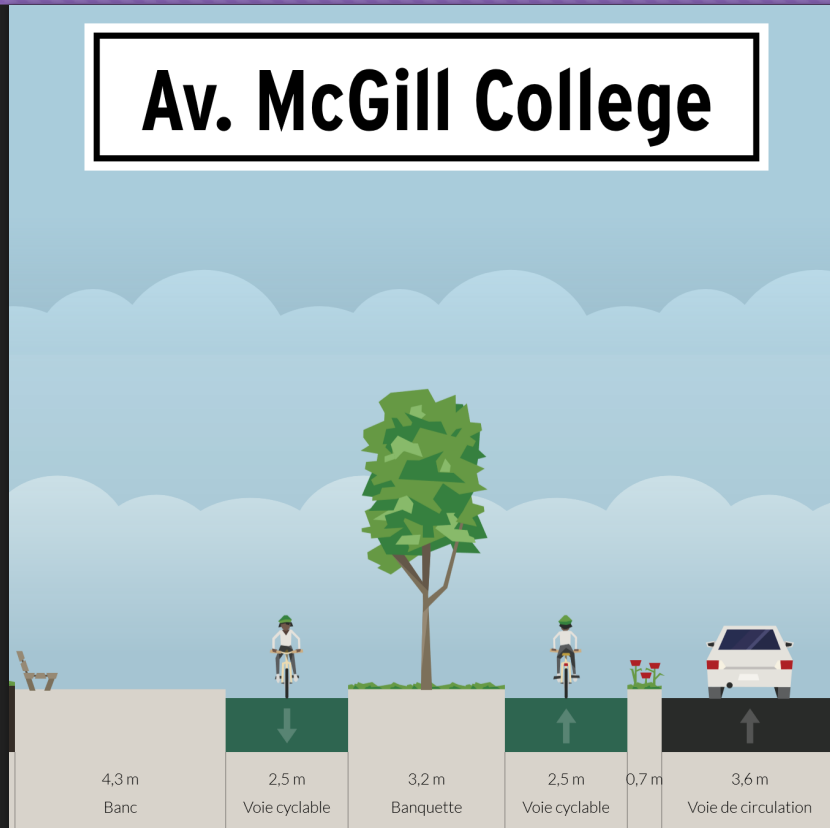


Segment entre de Maisonneuve et Ste-Catherine

- Voitures permises sur le tronçon entre Ste-Catherine et de Maisonneuve pour l'accès au Centre Eaton
 - En direction nord seulement

Coupe du segment entre de Maisonneuve et Ste-Catherine

Av. McGill College

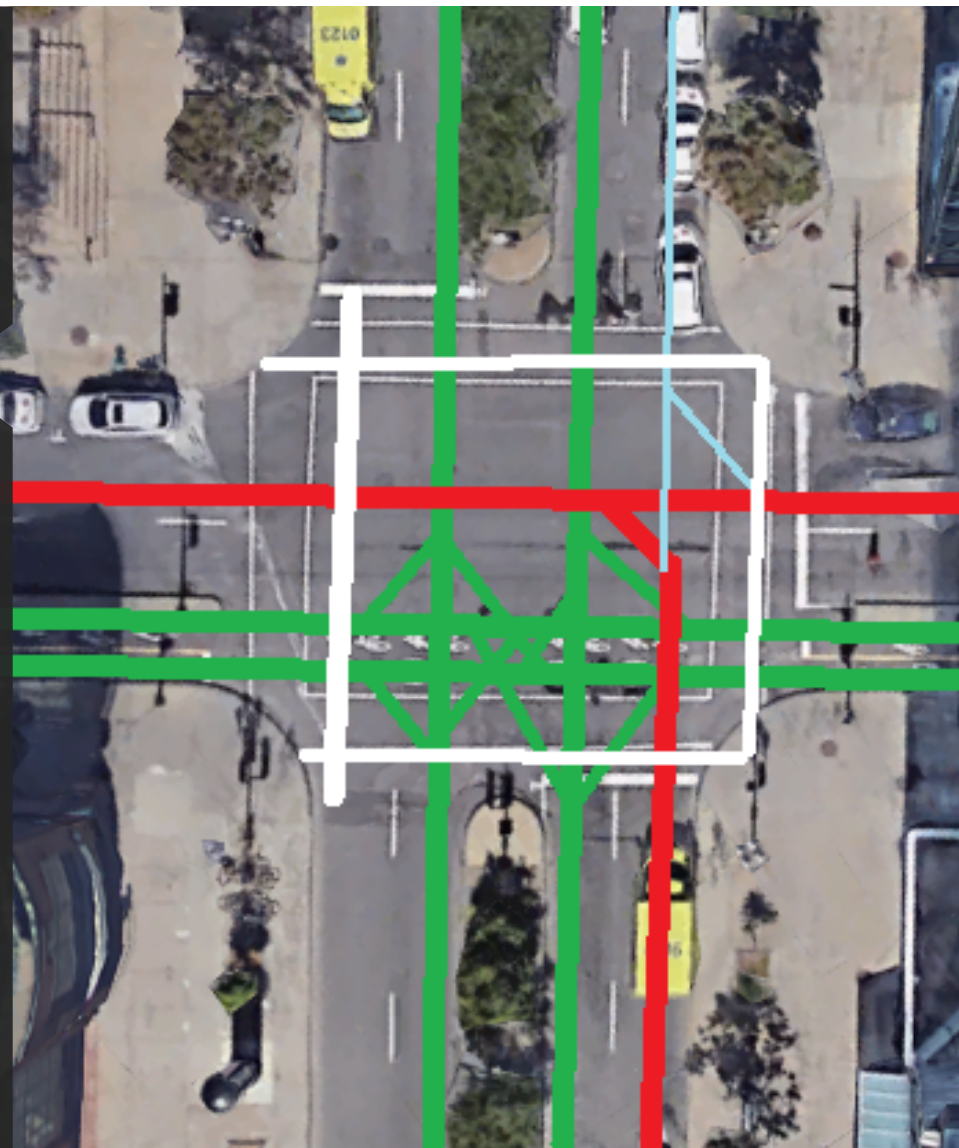


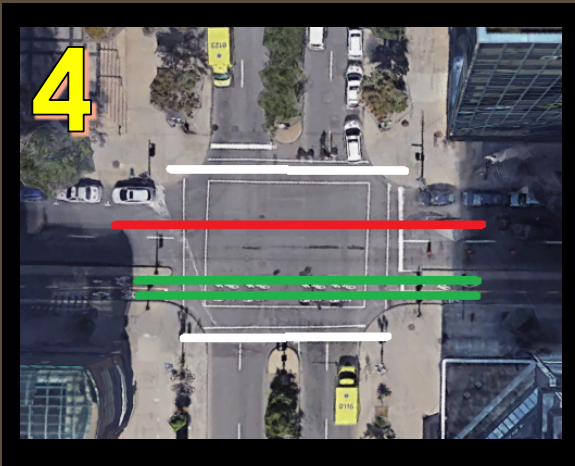
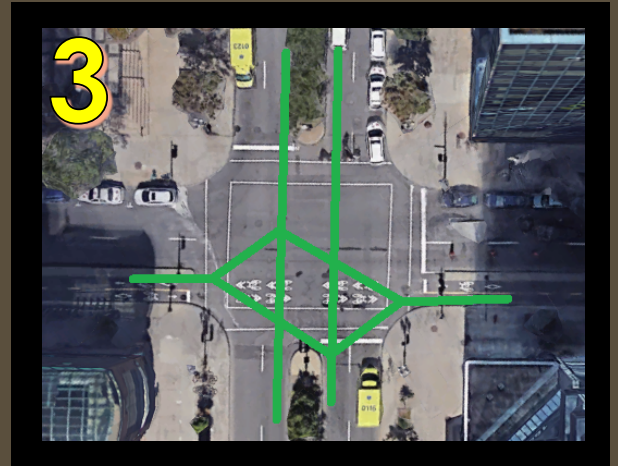
Intersection avec de Maisonneuve

- Croisement de deux pistes cyclables
 - L'importance des SAS vélo
 - Élargissement de la piste, coin nord-ouest
- Possibilité de conflit avec les voitures tournant à gauche vers l'ouest

Lignes de désir

- Blanc = piéton
- Vert = vélo
- Bleu = autobus
- Rouge = voiture





Les cinq phases du feu de circulation

