



LE  
guide du  
**PLAN D'URBANISME**

Ce que c'est, pourquoi c'est important et  
comment ça marche ?



OFFICE  
DE CONSULTATION PUBLIQUE  
DE MONTRÉAL

L'Office de consultation publique de Montréal est un organisme indépendant qui a pour mission notamment de réaliser des mandats de consultation publique relativement aux différentes compétences municipales en urbanisme et en aménagement du territoire, et à tout projet désigné par le conseil municipal ou le comité exécutif.

info@ocpm.qc.ca // [ocpm.qc.ca](http://ocpm.qc.ca)  
514 872-3568



Bricolage urbain crée des outils pédagogiques et organise des activités pour expliquer comment fonctionne notre ville.

info@bricolageurbain.ca // [bricolageurbain.ca](http://bricolageurbain.ca)

ISBN 978-2-924002-67-4 (imprimé)  
ISBN 978-2-924002-68-1 (PDF)

Publié par :  
Office de consultation publique de Montréal  
Cours Mont-Royal  
1550, rue Metcalfe – Bureau 1414  
Montréal (Québec) H3A 1X6  
514 872-3568

---

Conception et rédaction par :  
Raphaëlle Aubin, Melanie Lambrick et  
Catherine Thibault

Traduction par :  
Catherine Thibault

Graphisme par :  
Raphaëlle Aubin et Melanie Lambrick

Illustrations par :  
Melanie Lambrick

Révision par :  
Luc Doray, Lizon Levesque et Anik Pouliot

Remerciements : Gosia Buk, Catherine Gingras,  
Charlotte Horny, Sarah Hrdlicka, Sylvan Lanken,  
Rebecca Lazarovic et Neale Van Fleet.



# DE QUOI CE GUIDE PARLE-T-IL ?



Le but de ce guide est d'aider les Montréalais à comprendre l'urbanisme dans un langage de tous les jours, et à apprendre comment se faire entendre et influencer le Montréal d'aujourd'hui et de demain.



Ce guide permet de mieux comprendre comment le **Plan d'urbanisme de Montréal** peut nous affecter, les raisons pour lesquelles on devrait s'en préoccuper et les moyens qui nous permettent de participer et rester au fait des adaptations faites à ce plan dynamique.



## TABLE DES MATIÈRES



1 Qu'est-ce que le Plan d'urbanisme ?



3 Qu'est-ce qu'on retrouve dans le Plan ?



5 À quel type de préoccupation le plan peut-il répondre ?

7 Comment un plan est-il fait et à quel moment peut-on intervenir ?



9 Quel est le lien entre le Plan d'urbanisme et tous les autres plans et règlements ?



11 Et les règlements d'urbanisme dans tout ça ?



# QU'EST-CE QUE LE PLAN D'URBANISME ?

Conçu par la Ville de Montréal, le Plan d'urbanisme est le principal guide utilisé pour prévoir le développement de notre ville au cours des dix prochaines années.

Il aide à construire, organiser, entretenir et améliorer nos quartiers.

Son contenu ne sort pas de nulle part ! Il est grandement inspiré des politiques, des lois et des plans qui existent déjà.

Le Plan d'urbanisme affecte tous les Montréalais à petite, moyenne et grande échelle.

Le Plan d'urbanisme est organisé autour d'objectifs pour la Ville dans son ensemble et pour ses arrondissements. Le Plan inclut une liste d'actions qui doivent être réalisées afin d'atteindre ces buts.

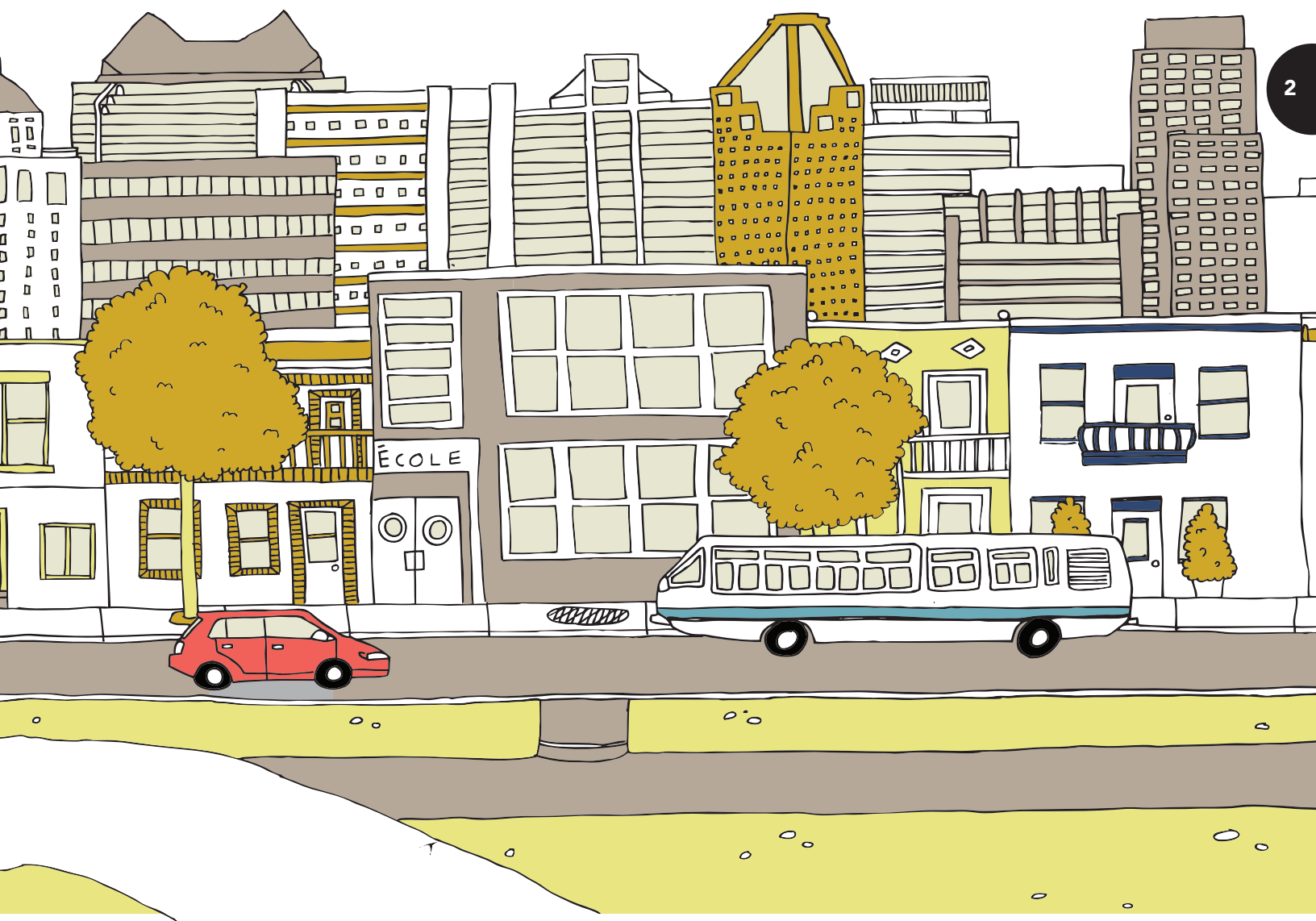


Il est utilisé comme document de référence par de nombreux individus et organisations, incluant les résidents, les élus, les promoteurs, les ingénieurs, les urbanistes, les architectes, les commerçants, les différents paliers de gouvernement, les organismes de planification de transport, les entreprises, les institutions, et les groupes communautaires, environnementaux ou patrimoniaux.

Tout comme notre grande ville, le Plan d'urbanisme est un document dynamique en transformation constante.

Chaque changement proposé est une opportunité pour vous d'avoir un mot à dire dans le développement de votre ville, grâce aux consultations publiques.

Afin de se conformer aux nouveaux plans d'aménagement régionaux, le Plan d'urbanisme est révisé dans son ensemble, en principe, tous les cinq ans.



# QU'EST-CE QU'ON RETROUVE DANS LE PLAN ?

Voici les sphères de la vie urbaine sur lesquelles le Plan d'urbanisme agit :



## D'AUTRES ÉLÉMENTS EN VRAC

Le Plan d'urbanisme inclut aussi des sections sur l'aménagement urbain à l'échelle des arrondissements.

## Chapitres d'arrondissement

Chacun des 19 arrondissements de Montréal a son propre chapitre d'arrondissement qui contient des plans d'action, de l'information sur la densité de construction et l'affectation du sol et des cartes sur les espaces protégés (comme les parcs et les sites patrimoniaux). Ces chapitres sont mis à jour régulièrement afin de s'adapter aux changements qui se présentent dans un quartier.



# LIGNES DIRECTRICES D'URBANISME

Le Plan d'urbanisme fixe les limites et l'étendue des possibilités quant à la façon dont Montréal se transformera. Il le fait en déterminant des principes directeurs comme :

**L'affectation du sol** détermine et limite quel type d'activités peuvent être pratiquées dans des secteurs précis.

**Grand espace vert** ou parc riverain



**Secteur rural :** activités agricoles et habitation



**Secteur mixte :** habitation, immeubles, bureaux, institutions et industrie légère




**Secteur résidentiel :** principalement habitation avec commerces



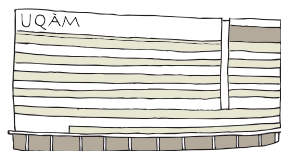
**Couvent, monastère ou lieu de culte**



**Secteur d'emplois :** bureaux, immeubles industriels, commerciaux, et institutionnels. L'habitation n'est pas permise.



**Grand équipement institutionnel :** université, hôpital, etc.



**Infrastructure publique**



**Grande entreprise de transport**



**La densité de construction** détermine :

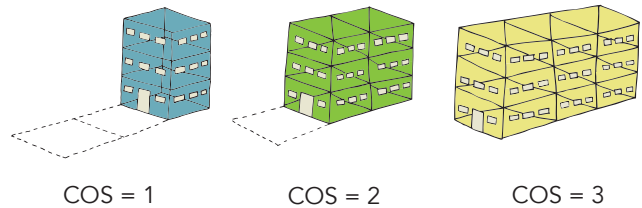
- **la hauteur des bâtiments** : le nombre minimal et maximal d'étages (hors sol)
- **le type de bâtiment** et son alignement avec les autres (détaché, semi-détaché, en rangée)
- **l'espace occupé par le bâtiment sur le lot**
- **le coefficient d'occupation du sol (COS)** minimum et maximum

$$\text{COS} = \frac{\text{superficie de plancher du bâtiment}}{\text{superficie du terrain}}$$

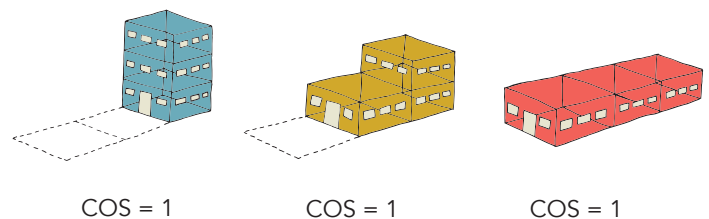
représenté sous forme de chiffre

Alors :

Petit immeuble sur un grand terrain = bas COS  
Gros immeuble sur un petit terrain = haut COS



Des bâtiments ayant le même COS peuvent être très différents. Par exemple :



## Secteur de planification détaillée

Un arrondissement peut prévoir l'aménagement futur d'un secteur en le nommant « secteur de planification détaillée ». Lorsque le bon moment se présente, un plan de développement local, comme un programme particulier d'urbanisme (PPU) ou un plan de développement urbain, économique et social (PDUES), est élaboré et soumis à la consultation publique.

## Document complémentaire

Il s'agit d'un guide pratique qui formule des recommandations précises aux arrondissements pour les aider à créer des règlements d'urbanisme concrets à partir des actions présentées dans le Plan d'urbanisme. En établissant des normes minimales à respecter par les arrondissements, le document complémentaire assure une certaine cohérence à travers la Ville.

# À QUEL TYPE DE PRÉOCCUPATION LE PLAN PEUT-IL RÉPONDRE ?


La Ville a la responsabilité de donner vie au Plan d'urbanisme, mais tout le monde a un rôle à jouer dans son élaboration. Ensemble, nous pouvons aider à décider des actions à intégrer au plan et identifier les acteurs responsables de les réaliser.

Les consultations publiques sont l'occasion pour vous de vous exprimer, de partager vos idées et vos inquiétudes et d'en apprendre plus sur le Plan. Voici quelques exemples de la façon dont vos idées peuvent être intégrées au Plan :



**Promoteur immobilier**

En raison de l'effet d'ilôt de chaleur, les secteurs à haute densité risquent de devenir trop chauds durant l'été. La Ville devrait fournir du financement pour encourager les propriétaires à construire des toits verts sur leurs bâtiments.



**Urbaniste**

Il doit y avoir plus de gens qui habitent au centre-ville. Plusieurs stationnements de surface devraient être transformés en logements.



**Résident**

L'architecture de Montréal devrait être une source de fierté. Nous devons élever nos standards pour inclure des critères de design plus audacieux pour les nouveaux projets immobiliers.



**Organisme  
environnemental**

Montréal devrait être un chef de file en agriculture urbaine. Nous devons élaborer de nouveaux règlements, programmes et politiques qui soutiennent les projets d'agriculture urbaine.



**Organisme  
patrimonial**

Trop de bâtiments historiques risquent de disparaître vu leur état de décrépitude. La Ville a besoin de règlements et de programmes de subventions pour s'assurer que les propriétaires entretiennent mieux les bâtiments qui ont une valeur patrimoniale.



**Comité  
de logement**

La politique de logement abordable de la Ville doit s'adapter à la réalité de chaque quartier. On ne peut pas juste construire des condos pour de nouveaux résidents. Il faut prévoir la construction de logement abordable pour les résidents actuels.





**Grande institution**

Notre présence entraîne beaucoup de circulation dans les quartiers avoisinants, autant à pied qu'à vélo, en auto ou en transport en commun. Nous devons travailler avec la Ville pour créer ou améliorer les passages pour piétons, les pistes cyclables, les trottoirs et la signalisation à l'intérieur et autour de notre site.



**Organisme communautaire**

Si nous voulons garder les familles en ville, il faut leur dédier plus d'espace. Dans les quartiers en transformation, il est important que la Ville réserve des espaces pour les usages communautaires (parcs, écoles ou centres sportifs). On doit aussi favoriser une offre d'habitation abordable qui répond à leurs besoins.



**Conseiller municipal**

Une fois la population consultée, c'est ma responsabilité et celle des autres conseillers municipaux et preneurs de décision d'évaluer s'il est possible ou non de mettre en oeuvre ces idées, et d'en expliquer les raisons.

## CES DOCUMENTS JOUENT AUSSI UN RÔLE

Ces initiatives ont aussi un effet sur le Plan d'urbanisme en guidant la prise de décision, en créant des règlements et en offrant des subventions ou des incitatifs tels que :

### Plans

- Plan de transport et plan d'action vélo
- Stratégie de développement économique
- Plan stratégique de développement durable
- Stratégie de revitalisation urbaine intégrée
- Stratégie de l'eau
- Schéma directeur de développement des équipements de loisirs
- Plan municipal de gestion des matières résiduelles
- Plan directeur d'élimination des fils et des poteaux
- Imaginer-Réaliser Montréal 2025
- Quartiers verts
- Plan de fidélisation des familles
- Plan d'action pour les aînés
- Plan de protection et de mise en valeur du Mont-Royal

### Programmes

- Programmes d'aide financière pour l'amélioration et l'entretien de l'habitat, la construction de logements
- Réhabilitation des terrains contaminés
- Fonds d'investissement pour des grands projets et revalorisation de secteurs commerciaux (revitalisation, soutien aux entreprises)
- Qualité des plans d'eau

### Politiques

- Stratégie d'inclusion de logements abordables
- Stratégie municipale en matière d'habitation
- Charte des droits et responsabilités
- Accessibilité universelle
- Stationnement
- Charte des piétons
- Affichage commercial
- Arbres
- Patrimoine
- Développement culturel
- Atténuation du bruit
- Protection et mise en valeur des milieux naturels

C'est une voie à double sens : le Plan d'urbanisme est influencé et influence ces documents.

# COMMENT UN PLAN EST-IL FAIT ET À QUEL

## Plan triennal d'immobilisation (PTI)

Dans ce budget municipal, des sommes sont réservées aux projets d'aménagement majeurs (comme la construction d'une nouvelle bibliothèque ou l'agrandissement du réseau cyclable), qui nécessitent des investissements à long terme. Une consultation publique sur le PTI doit être tenue avant son adoption par le conseil municipal.

## Budget de fonctionnement

Ces sommes assument toutes les dépenses générales liées au bon fonctionnement de la ville (par exemple, le déneigement ou la cueillette des ordures).

## Financement lié à des projets spécifiques

Ce financement provient des budgets régional, provincial et fédéral et peut être utilisé pour des projets d'infrastructures tels que la construction d'un nouveau pont ou d'une bretelle d'autoroute.

## Mettre à jour au besoin

Des modifications au Plan d'urbanisme peuvent être apportées pour permettre de nouveaux projets (p. ex. : des modifications à la densité de construction et l'affectation du sol) ou intégrer de nouveaux plans (comme des Programmes particuliers d'urbanisme). Ces modifications sont soumises à des consultations publiques.

## Distribuer les fonds

Plusieurs des actions du Plan d'urbanisme nécessitent du financement qui provient du budget annuel de la Ville.

## Faire le suivi des changements

La Ville et ses différents départements ont la responsabilité de s'assurer que les objectifs et les actions proposés dans le Plan d'urbanisme sont mis en oeuvre. La Ville peut aussi produire des rapports annuels d'évaluation du Plan.

## Changer les règlements

Les règlements d'urbanisme soutiennent les décisions prises dans le Plan d'urbanisme. Chaque arrondissement a 12 mois pour changer ses règlements pour les rendre conformes au nouveau Plan.

## FOIRE AUX QUESTIONS sur les CONSULTATIONS PUBLIQUES

### Qu'est-ce qu'une consultation publique ?

Lorsque la Loi exige une consultation publique, une audience doit être annoncée et tenue pour permettre à tous de :

- savoir en quoi le projet consiste (via une présentation);
- poser des questions aux urbanistes et autres experts;
- exprimer ses opinions à l'oral ou à l'écrit.

### Y a-t-il d'autres types de consultations publiques ?

Oui, mais elles ne font pas partie du processus requis par la loi. D'autres activités peuvent inclure des sondages, des ateliers de cocréation, des plateformes en ligne, des budgets participatifs, etc.

### Les consultations publiques ont-elles un pouvoir décisionnel ?

Non. Les consultations publiques aident les preneurs de décision (les élus, les directeurs d'institutions publiques, les promoteurs, etc.) à faire des choix informés.

# MOMENT PEUT-ON INTERVENIR ?

## DÉBUT

Répéter (en principe) tous les 5 ans

### Rassembler l'information

De l'information sur la population, l'économie, l'environnement, les transports, etc. est compilée pour évaluer ce qui fonctionne bien et ce qui doit être changé. Les plans régionaux et municipaux, programmes et politiques existants sont également revus.

### Faire son brouillon

La Ville de Montréal élabore une première version du Plan avec l'aide des arrondissements. Parfois, des activités de consultation publique sont organisées à cette étape afin de mieux comprendre les besoins et les préoccupations des résidents.



### Obtenir l'avis du public

Des activités sont organisées pour savoir ce que pensent les résidents de cette première version. L'OCPM organise ces activités qui sont ouvertes à tous. Pour plus d'information sur comment participer, visitez le site Internet de l'OCPM et cliquez sur « Participer ! »



Consultation publique requise

### Voter

Le conseil municipal vote et adopte le Plan d'urbanisme proposé avec ou sans changement.

### Prendre connaissance des recommandations de l'OCPM

L'OCPM soumet un rapport au conseil municipal suite aux consultations. Le rapport inclut un sommaire des problématiques potentielles et une liste de recommandations.

## Qui dirige une consultation publique de la Ville de Montréal ?

- La Ville ou les arrondissements

Ces consultations sont menées par les élus municipaux et/ou les fonctionnaires, parfois avec l'aide de consultants. En général, le rapport rédigé suite à la consultation se limite à un résumé des préoccupations.

- L'Office de consultation publique de Montréal (OCPM)

L'OCPM est un organisme indépendant qui a notamment la responsabilité de mener des consultations publiques sur des projets ou des

politiques en urbanisme. À chaque fois, il doit en recevoir le mandat par le conseil municipal ou le comité exécutif. Le rapport qu'il rédige par la suite inclut un résumé des discussions et les recommandations qui découlent de l'analyse des différentes préoccupations exprimées par les participants.


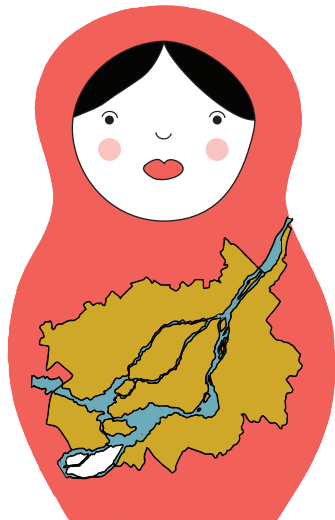
- Commissions du conseil municipal

La Ville peut former des commissions composées d'élus responsables d'étudier certains enjeux, comme les finances, les transports, les travaux publics, etc. Ils peuvent organiser des consultations publiques qui vont guider leurs recommandations.

# QUEL EST LE LIEN ENTRE LE PLAN D'URBANISME ET TOUS LES AUTRES PLANS ET RÈGLEMENTS ?

Ça, c'est compliqué... Le Plan d'urbanisme n'est pas un plan autonome. La région de Montréal est régie par plusieurs plans qui réfèrent à différents territoires. Il est donc influencé par les décisions prises à différents paliers de gouvernement.

Les documents d'aménagement régionaux (requis par la Loi sur l'aménagement et l'urbanisme), influencent les objectifs et les actions du Plan d'urbanisme et, du même coup, les règlements qui en découlent. On part donc du général pour se diriger vers le spécifique. Les plans et la réglementation doivent tous se conformer à leur prédécesseur :




## Plan métropolitain d'aménagement et de développement - PMAD (2012)

**Communauté métropolitaine de Montréal (CMM)**

Ce plan est établi sur vingt ans et formule, pour toute la région métropolitaine, des objectifs sur les thèmes suivants :

- le développement urbain (tel l'augmentation du nombre de logements, d'emplois et de services autour des stations de transport en commun);
- les transports (tels l'augmentation de l'offre de transport en commun à l'heure de pointe ou l'amélioration du réseau routier);
- l'environnement (tel la protection des forêts, des milieux humides etc.).


 Une fois que le PMAD est soumis à la consultation publique, il est adopté par le conseil de la CMM.

## Schéma d'aménagement et de développement - SAD (2015)

**Agglomération urbaine de Montréal**

Ce plan s'échelonne sur dix ans et amène la Ville de Montréal et villes liées à décider ensemble des enjeux qui les concernent tous, tels que :

- le développement urbain et les zones de contraintes;
- l'organisation spatiale du territoire (telle les grandes affectations du sol et la densité résidentielle);
- les infrastructures publiques (telles les égouts, l'électricité et le gaz naturel);
- la protection de sites historiques, culturels, esthétiques, écologiques ou naturels;
- l'organisation du transport terrestre, etc.

 Après sa révision lors d'une consultation publique, le SAD est adopté par le conseil d'agglomération.

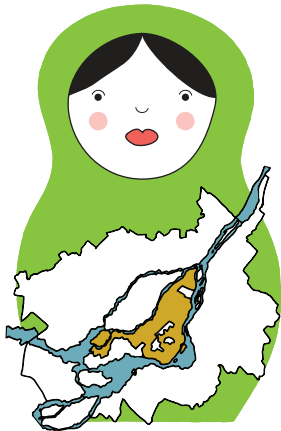
## ET CES PLANS-CI ?

Bien que ces plans ne fassent pas partie du processus légal de planification urbaine, ils ont malgré tout une influence sur la façon dont notre ville change.

### Plan de développement de Montréal (2013)

Ville de Montréal

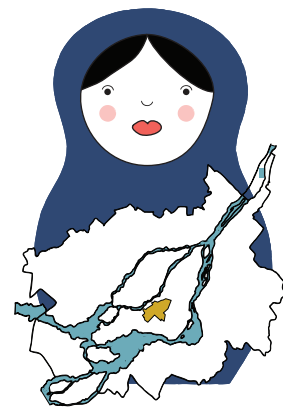
Il s'agit d'une vision stratégique qui inclut des objectifs liés à l'environnement, aux transports, et aux développements social, communautaire, culturel et économique. Établi sur vingt ans, le document n'a aucune portée légale ou réglementaire. Il sert plutôt de document de référence pour guider les politiques et les plans en lien avec ces différents enjeux, incluant le Schéma d'aménagement et de développement et le Plan d'urbanisme de Montréal.



### Plans menés par la communauté (de façon continue)

Organismes locaux et communautaires


Les groupes locaux font eux aussi des plans, que ce soit pour la revitalisation, le verdissement, le développement économique ou la santé publique. Ces plans n'ont pas de portée légale, mais ils contiennent des informations importantes sur les préoccupations et les besoins du milieu, et offrent souvent des solutions innovatrices.



### Plan d'urbanisme (2004; 2015)

Ville de Montréal


Ce plan définit les lignes directrices en urbanisme pour la Ville et ses arrondissements pour une période de dix ans. Il propose des paramètres réglementaires (densité de construction et affectation du sol) et actions qui ont un impact sur le logement, les transports, le développement économique, le patrimoine, le cadre bâti, les infrastructures, les parcs, les espaces récréatifs et l'environnement.

 Après sa révision lors d'une consultation publique menée par l'Office de consultation publique de Montréal, le Plan d'urbanisme est adopté par le conseil municipal.

### Règlements d'urbanisme (de façon continue)

19 arrondissements - Ville de Montréal

En conformité avec le Plan d'urbanisme, les règlements d'urbanisme sont l'outil légal que chaque arrondissement utilise pour déterminer quoi, où et comment construire, et le type d'activités permises dans les différents secteurs.

 De façon générale, presque tous les changements aux règlements d'urbanisme sont d'abord soumis à la consultation publique locale, pour finalement être approuvés par le conseil d'arrondissement.

## AUSSI !

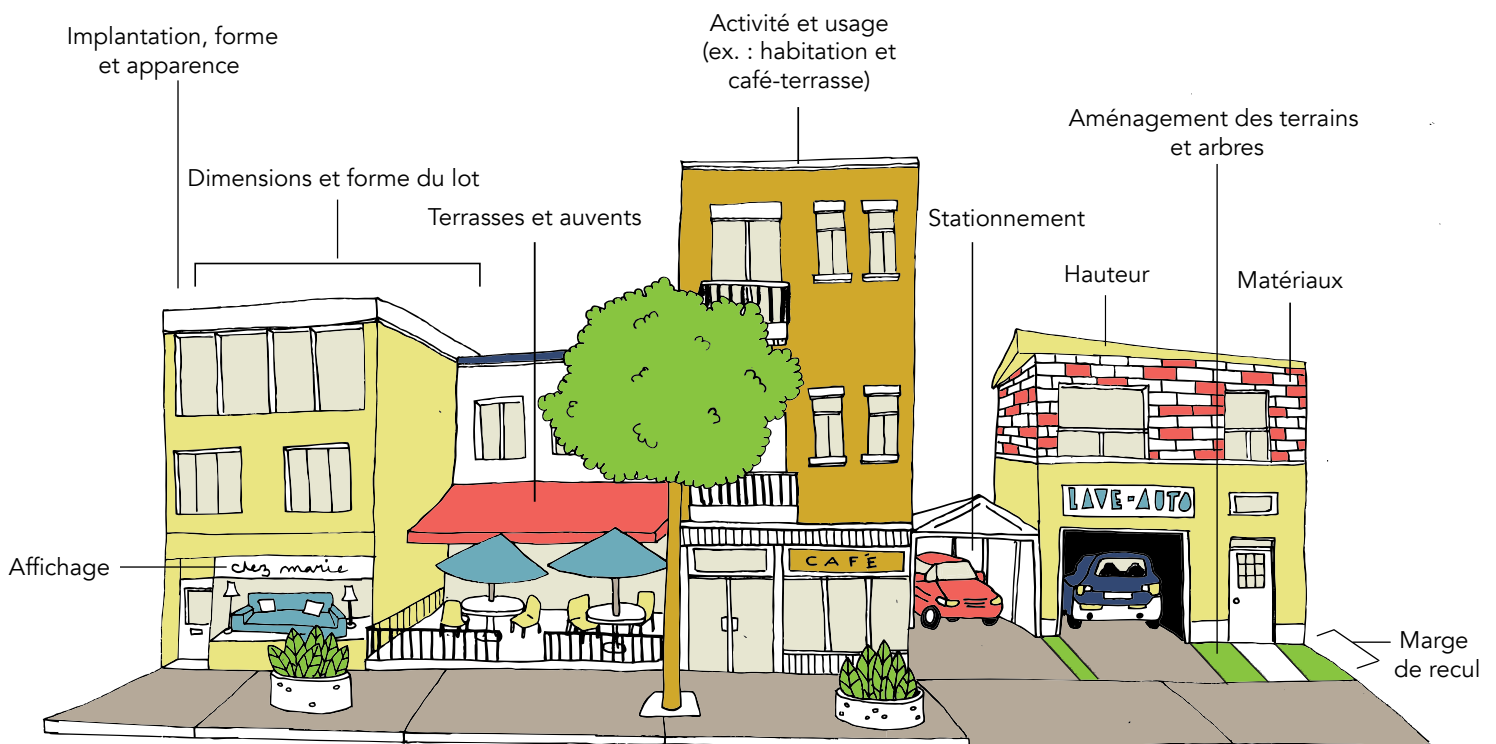
La Ville n'a pas de contrôle sur tout. Par exemple, les projets concernant les autoroutes, les ponts, les aéroports et les ports sont décidés par les gouvernements provincial et fédéral.

# ET LES RÈGLEMENTS D'URBANISME DANS TOUT ÇA ?

Les règlements d'urbanisme ne font pas partie du Plan d'urbanisme. On les retrouve plutôt dans un document d'arrondissement à part. Le Plan d'urbanisme est le document de base pour les arrondissements dans l'élaboration de leurs règlements d'urbanisme. Il est important que les règlements puissent s'adapter aux opportunités et aux défis qui se présentent dans un quartier, tout en se conformant aux objectifs formulés dans le Plan.

Connaître les règlements d'urbanisme et la façon de faire pour les changer aide à comprendre comment les quartiers se transforment.

Les règlements d'urbanisme ont un impact sur les domaines suivants :



## POURQUOI S'EN FAIRE AVEC LES RÈGLEMENTS ?

### C'est la loi

En gros, le Plan d'urbanisme est un document qui donne des directives, mais qui n'a aucune portée légale. Cela veut dire que les règlements d'urbanisme sont les seuls éléments liés à l'aménagement urbain que l'on peut contester devant la loi.

### Attention ! Les règlements peuvent changer

Les propositions de changements qui sont soumises aux consultations publiques doivent être annoncées dans un journal et sur le Web. Il y en a souvent. Il est parfois difficile de rester à jour.

### À vous de jouer

Les changements proposés aux règlements sont généralement soumis à un processus de consultation publique, et peuvent même être suivis d'un référendum. Ces consultations publiques sont l'occasion pour vous d'avoir un mot à dire sur les enjeux d'urbanisme qui affectent votre quartier.




# COMMENT MODIFIER UN RÈGLEMENT D'URBANISME

Il arrive que certains projets soient rejetés parce que les règlements d'urbanisme les interdisent. Dans certains cas, il est possible de changer les règlements. N'importe qui, que ce soit un résident, un promoteur ou un conseiller municipal, peut mettre en marche un processus pour modifier un règlement d'urbanisme.

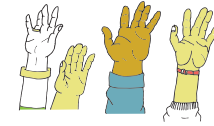
## DÉBUT

### Demander une modification

Un formulaire de demande est soumis à l'arrondissement par le propriétaire du terrain où la modification est désirée.



L'arrondissement a également le pouvoir d'initier et de proposer un changement, même s'il n'est pas le propriétaire du site concerné.



### Voter pour aller de l'avant

Le conseil d'arrondissement vote pour passer une motion afin de proposer une modification au règlement d'urbanisme. Cette modification doit être conforme aux objectifs formulés dans le Plan d'urbanisme.

Dans certains cas, le comité consultatif d'urbanisme (CCU) de l'arrondissement est responsable de donner un avis au conseil d'arrondissement sur la demande de modification.

### Consultez la population

Après avoir publié un avis dans un journal et sur le Web, l'arrondissement ou l'OCPM organise une consultation publique pour présenter et discuter de la modification du règlement. Tout le monde est invité à participer et à s'exprimer.



Lorsqu'une consultation publique est menée par l'OCPM, un dépliant d'information sur le projet et l'objet de la consultation est distribué dans le secteur concerné, et un rapport de consultation est produit. Le rapport contient un résumé des discussions, ainsi qu'une analyse des préoccupations et des recommandations qui en découlent.



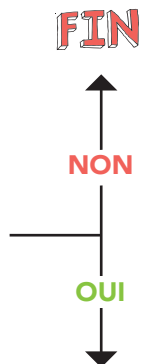
### Référendum ?

Certains changements peuvent être soumis à un référendum. Ce sont les résidents du secteur concerné qui doivent demander la tenue du référendum et qui votent pour dire s'ils sont d'accord ou non avec la modification.



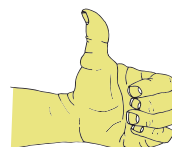
### Voter une deuxième fois

Après avoir pris connaissance du rapport de consultation, le conseil d'arrondissement adopte le nouveau règlement d'urbanisme tel quel ou avec des changements.



Note importante : lorsque l'OCPM organise la consultation publique, il n'y a alors pas de référendum possible.

— OUI —>



### Et voilà !

Les règlements modifiés sont ajoutés à la réglementation de l'arrondissement (que vous pouvez consulter sur le site Internet de l'arrondissement).

# FIN

Lorsque nécessaire, le Plan d'urbanisme est révisé afin de refléter cette modification (par exemple, les cartes de l'affectation du sol et la densité de construction pourraient être modifiées).



## POURQUOI PARTICIPER À UNE CONSULTATION PUBLIQUE ?

- 1 En apprendre plus sur les projets, sur son quartier et sur la façon dont l'aménagement urbain se fait à Montréal.
- 2 Rencontrer d'autres personnes, entreprises et organismes qui se préoccupent des mêmes enjeux.
- 3 Donner son opinion et entendre différents points de vue sur un projet ou une façon de faire.
- 4 Faire partie du développement futur de Montréal.

## POUR EN SAVOIR PLUS

### Documents de planification

- Plan d'urbanisme de Montréal (Ville de Montréal) <http://goo.gl/e87iU7>
- Plan de développement de Montréal (Ville de Montréal) <http://goo.gl/iwHvQb>
- Schéma d'aménagement et de développement de Montréal (Agglomération urbaine de Montréal) <http://goo.gl/IO1s2V>
- Plan métropolitain d'aménagement et de développement - PMAD (Communauté métropolitaine de Montréal) <http://goo.gl/feURvq>

### Guides sur l'urbanisme et la participation publique

- Guide de la prise de décision en urbanisme (MAMOT - Ministère des Affaires municipales et de l'Occupation du territoire) <http://goo.gl/DDjRFX>
- Le petit guide des Programmes particuliers d'urbanisme (OCPM avec Bricolage urbain) <http://goo.gl/Wh6zeO>
- Qu'est-ce que le Programme triennal d'immobilisations ? (L'apathie c'est plate et Ville de Montréal) <http://goo.gl/9QEQNS>
- Wikicity (OCPM) <http://wikicitymtl.com>
- Guide pratique - citoyens : participer à des consultations publiques (Ville de Montréal) <http://goo.gl/ISXy4V>
- Réussir votre consultation publique : Guide à l'intention des promoteurs immobiliers (OCPM) <http://goo.gl/oLWSYH>
- Guide pratique à l'intention des promoteurs : Interaction avec le public (Ville de Montréal) <http://goo.gl/GqISNR>
- Droit d'initiative en consultation publique (Ville de Montréal) <http://goo.gl/11JPWd>



OFFICE  
DE CONSULTATION PUBLIQUE  
DE MONTRÉAL

[ocpm.qc.ca](http://ocpm.qc.ca)



[bricolageurbain.ca](http://bricolageurbain.ca)

